

39º INFORME EPIDEMIOLÓGICO
15 de maio de 2020



BOLETIM EPIDEMIOLÓGICO PARA ATUALIZAÇÃO SOBRE O COVID-19

Centro de Operações de
Emergências em Saúde Pública

sergipecontraocoronavirus.net.br

**MAIS
INFORMAÇÕES**

SECRETARIA DE
ESTADO DA SAÚDE



SERGIPE
GOVERNO DO ESTADO

PANORAMA GERAL



MUNDO



BRASIL



SERGIPE

CASOS

4.386.474

202.198

2.868

ÓBITOS

295.101

13.993

50

Fonte: dados mundiais disponibilizados pela OMS através do site <https://covid19.who.int/> no dia e dados Brasil disponibilizados pelo Ministério da Saúde através do site <https://covid.saude.gov.br/> no dia 13/05/2020, às 13h00. Dados de Sergipe consultados da planilha de monitoramento diário de casos do CIEVS/DVS/SES/COV no dia 13/05/2020, às 13h. Dados preliminares, sujeitos a alterações.

PANORAMA LABORATORIAL DO ESTADO

TOTAL DE EXAMES 87.284	→	RT-PCR 34.000	TESTE-RÁPIDO 53.284
EXAMES EM ESTOQUE 66.270	→	RT-PCR 29.000	TESTE-RÁPIDO 37.270
EXAMES REALIZADOS 7.793	→	RT-PCR 6.117	TESTE-RÁPIDO 1.676
EXAMES DETECTÁVEIS 2.868	→	RT-PCR 2.783	TESTE-RÁPIDO 85
EXAMES NÃO DETECTÁVEIS 4.925	→	RT-PCR 3.334	TESTE-RÁPIDO 1.591

Além dos exames acima relacionados, foram apurados pela Secretaria de Estado de Saúde de Sergipe 720 exames realizados até o momento em inquérito realizado pela Universidade Federal de Sergipe, sendo 86 detectáveis de residentes do município de Itabaiana e 66 de São Cristóvão.

PANORAMA ASSISTENCIAL

Tabela 1 - Distribuição dos leitos segundo rede de hospitalização, Sergipe, 2020.

TIPOS DE LEITO	SERVIÇO PÚBLICO			SERVIÇO PRIVADO		
	Número leitos	Leitos ocupado	Taxa ocupação	Número leitos	Leitos ocupado	Taxa ocupação
UTI	75	43	57,3	54	33	61,1
Leito Clínico/enfermaria	159	67	42,1	73	26	35,6

Fonte: GAL/SES/Divep

CASOS E ÓBITOS CONFIRMADOS

Tabela 2 - Distribuição dos casos confirmados de COVID-19 por município de residência*.

MUNICÍPIO	CONFIRMADOS	ÓBITOS	INCIDÊNCIA POR 100.000 HAB	MORTALIDADE POR 100.000 HAB	LETALIDADE
Amparo de São Francisco	2	0	84,2	0	0,0
Aquidabã	8	0	37,1	0	0,0
Aracaju	1862	19	283,4	2,9	1,0
Araúá	1	0	9,9	0,0	0,0
Areia Branca	17	0	91,7	0,0	0,0
Barra dos Coqueiros	73	0	240,1	0,0	0,0
Boquim	9	0	33,6	0,0	0,0
Brejo Grande	0	0	0,0	0,0	0,0
Campo do Brito	5	0	27,6	0,0	0,0
Canhoba	0	0	0,0	0,0	0,0
Canindé de São Francisco	3	1	10,0	3,3	33,3
Capela	9	0	26,3	0,0	0,0
Carira	2	0	9,1	0,0	0,0
Carmópolis	4	1	24,0	6,0	25,0
Cedro de São João	9	0	152,6	0,0	0,0
Cristinápolis	6	0	33,6	0,0	0,0
Cumbe	0	0	0,0	0,0	0,0
Divina Pastora	2	0	38,9	0,0	0,0
Estância	78	1	112,7	1,4	1,3
Feira Nova	0	0	0,0	0,0	0,0
Frei Paulo	7	1	45,4	6,5	14,3
Gararu	2	1	17,2	8,6	50,0
General Maynard	0	0	0,0	0,0	0,0
Graccho Cardoso	3	0	51,6	0,0	0,0
Ilha das Flores	0	0	0,0	0,0	0,0
Indiaroba	3	0	16,7	0,0	0,0
Itabaiana	158	1	165,6	1,0	0,6
Itabaianinha	19	1	45,3	2,4	5,3
Itabi	0	0	0,0	0,0	0,0
Itaporanga D'Ajuda	13	1	37,8	2,9	7,7
Japaratuba	3	1	16,0	5,3	33,3
Japoatã	1	0	7,4	0,0	0,0
Lagarto	30	2	28,7	1,9	6,7
Laranjeiras	11	0	36,9	0,0	0,0
Macambira	2	0	28,9	0,0	0,0
Malhada dos Bois	1	0	27,2	0,0	0,0
Malhador	7	0	55,5	0,0	0,0
Maruim	12	0	69,7	0,0	0,0
Moita Bonita	2	0	17,6	0,0	0,0

(Continua...)

CASOS E ÓBITOS CONFIRMADOS

(Continuação...)

Tabela 2 - Distribuição dos casos confirmados de COVID-19 por município de residência*.

MUNICÍPIO	CONFIRMADOS	ÓBITOS	INCIDÊNCIA POR 100.000 HAB	MORTALIDADE POR 100.000 HAB	LETALIDADE
Monte Alegre de Sergipe	0	0	0,0	0,0	0,0
Muribeca	2	0	26,2	0,0	0,0
Neópolis	0	0	0,0	0,0	0,0
Nossa Senhora da Aparecida	0	0	0,0	0,0	0,0
Nossa Senhora da Glória	21	0	56,9	0,0	0,0
Nossa Senhora das Dores	2	0	7,5	0,0	0,0
Nossa Senhora de Lourdes	2	1	30,8	15,4	50,0
Nossa Senhora do Socorro	187	5	101,8	2,7	2,7
Pacatuba	2	0	13,9	0,0	0,0
Pedra Mole	0	0	0,0	0,0	0,0
Pedrinhas	1	0	10,4	0,0	0,0
Pinhão	1	0	15,2	0,0	0,0
Pirambu	0	0	0,0	0,0	0,0
Poço Redondo	6	1	17,3	2,9	16,7
Poço Verde	4	0	16,9	0,0	0,0
Porto da Folha	16	1	56,0	3,5	6,3
Propriá	9	2	30,4	6,8	22,2
Riachão do Dantas	2	1	10,1	5,0	50,0
Riachuelo	4	0	39,2	0,0	0,0
Ribeirópolis	3	1	16,1	5,4	33,3
Rosário do Catete	6	1	55,3	9,2	16,7
Salgado	7	0	35,0	0,0	0,0
Santa Luzia do Itanhý	2	0	14,3	0,0	0,0
Santa Rosa de Lima	0	0	0,0	0,0	0,0
Santana do São Francisco	1	0	12,9	0,0	0,0
Santo Amaro das Brotas	7	0	57,8	0,0	0,0
São Cristóvão	163	1	181,0	1,1	0,6
São Domingos	3	1	26,9	9,0	33,3
São Francisco	0	0	0,0	0,0	0,0
São Miguel do Aleixo	0	0	0,0	0,0	0,0
Simão Dias	20	2	49,4	4,9	10,0
Siriri	0	0	0,0	0,0	0,0
Telha	0	0	0,0	0,0	0,0
Tobias Barreto	6	1	11,5	1,9	16,7
Tomar do Geru	2	0	14,8	0,0	0,0
Umbaúba	25	2	98,8	7,9	8,0
TOTAL	2868	50	127,4	2,2	1,7

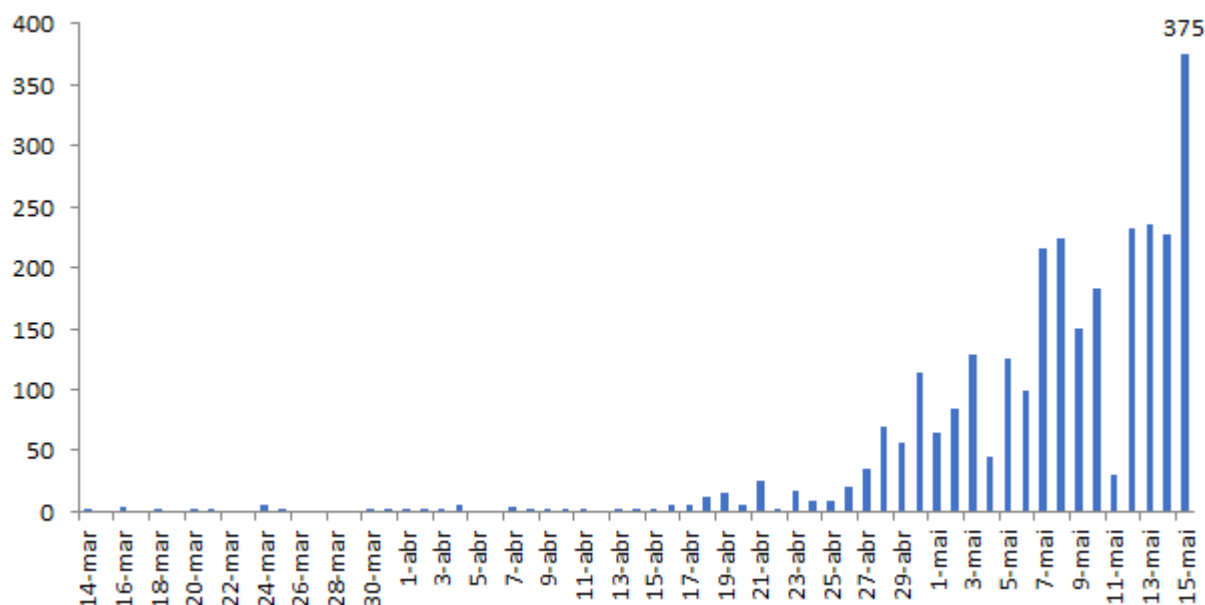
Fonte: GAL/SES/DIVEP

Os números de casos confirmados podem sofrer alteração em virtude de constatação de mudança de endereço. Diante disso registramos:

- Exclusão de 1 caso de duplicidade do município de Estância

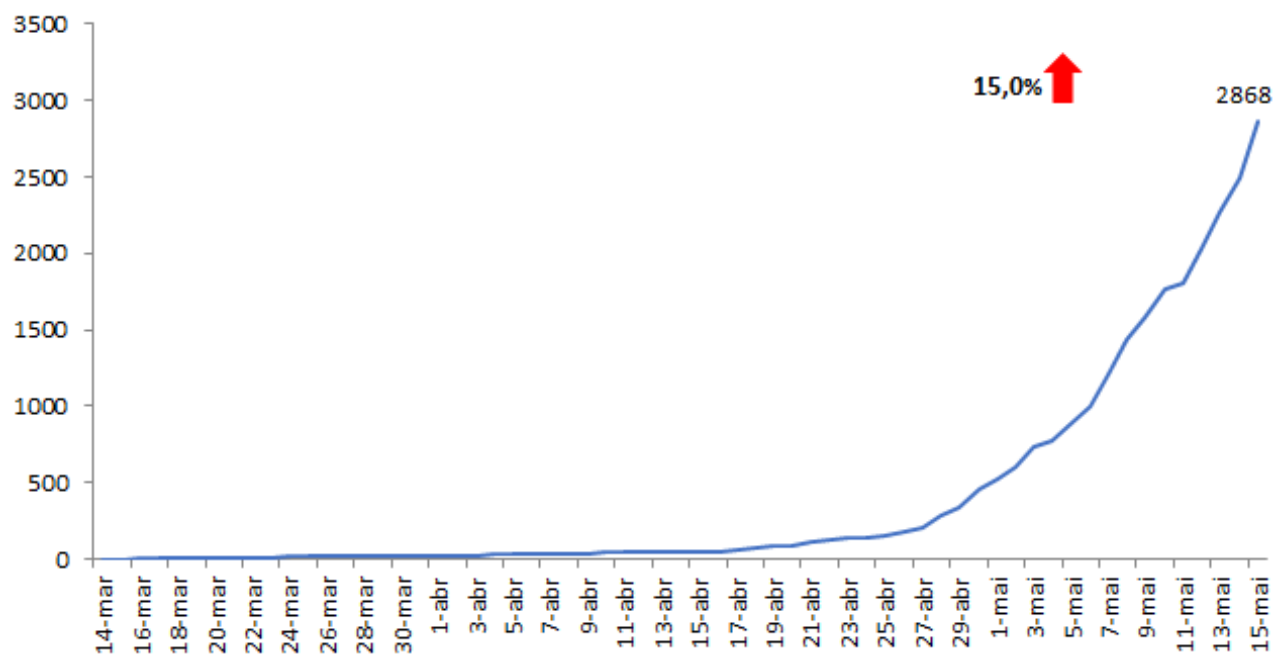
CASOS CONFIRMADOS

Gráfico 1 - Evolução do número de casos confirmados por COVID-19 por dia. Sergipe, 2020.



Fonte: GAL/SES/DIVEP

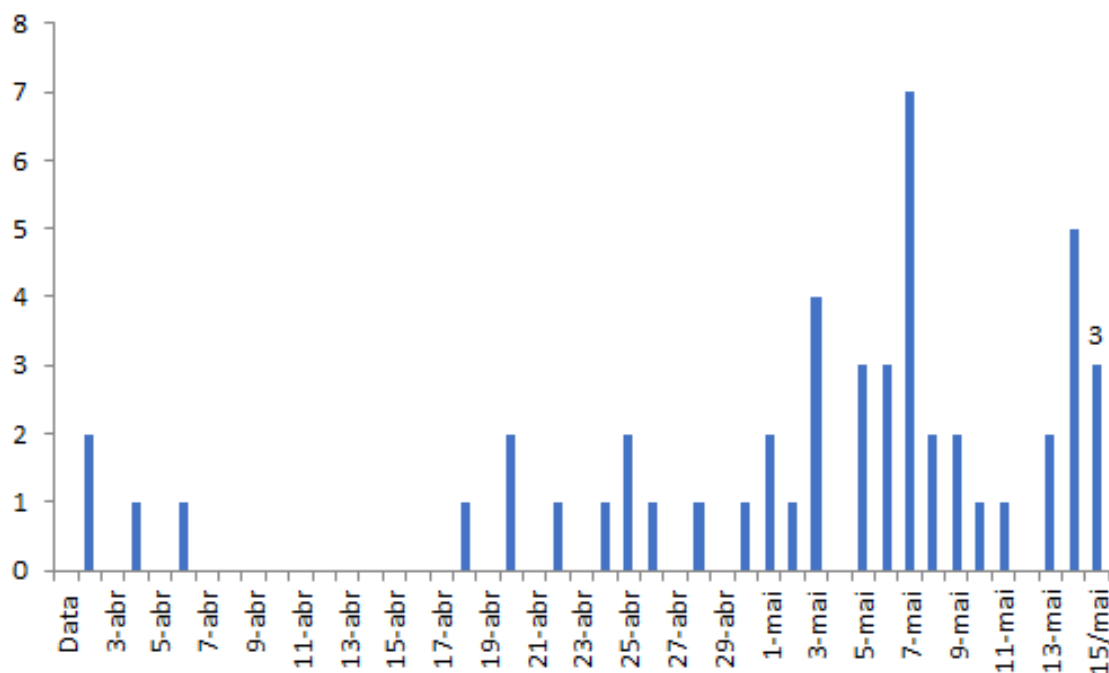
Gráfico 2 - Evolução do número de casos confirmados por COVID-19 acumulado. Sergipe, 2020.



Fonte: GAL/SES/DIVEP

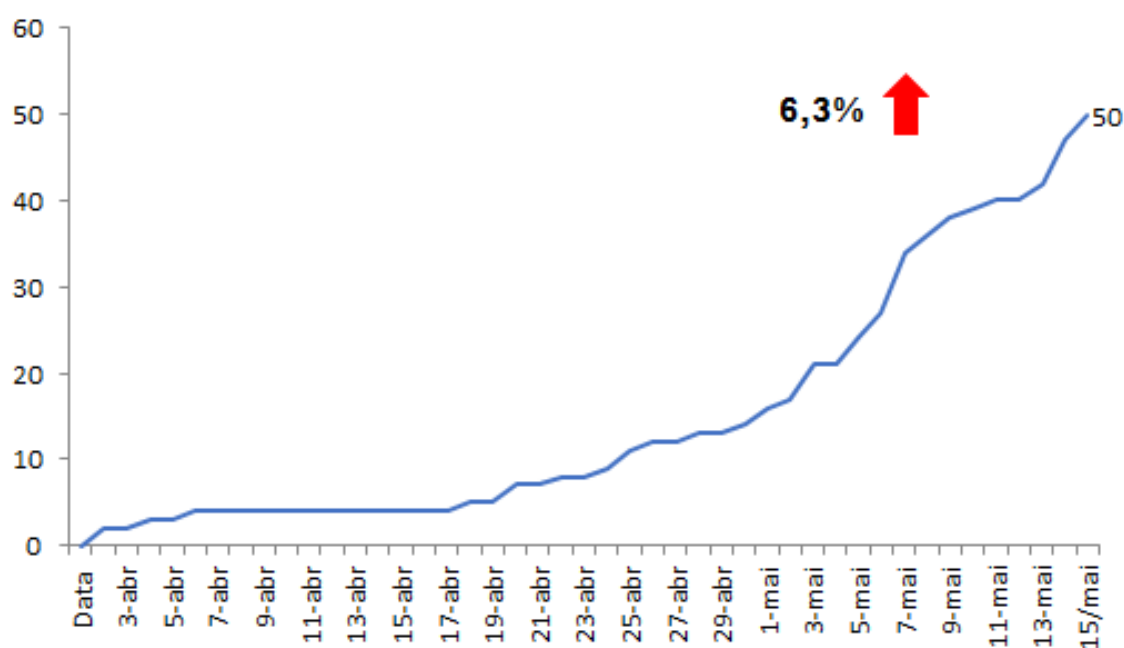
ÓBITOS CONFIRMADOS

Gráfico 3 - Evolução do número de óbitos confirmados por COVID-19 por dia. Sergipe, 2020.



Fonte: GAL/SES/DIVEP

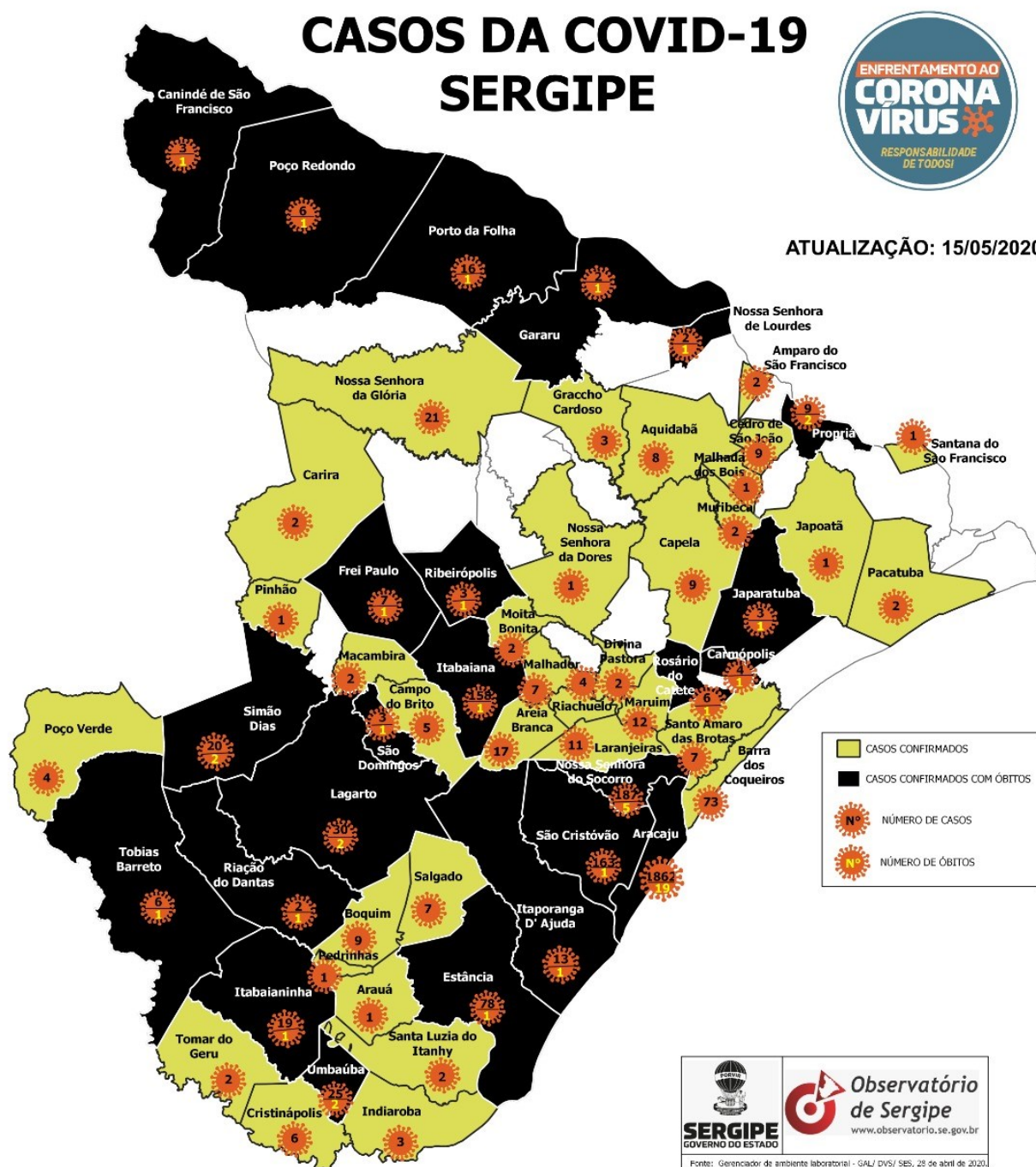
Gráfico 4 - Evolução do número de óbitos confirmados por COVID-19 acumulado. Sergipe, 2020.



Fonte: GAL/SES/DIVEP

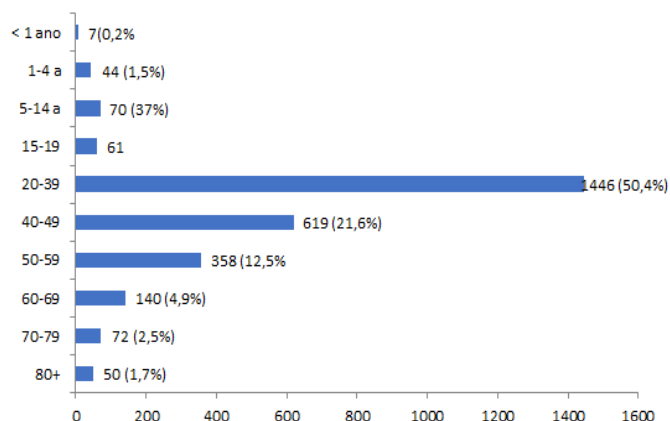
CASOS E ÓBITOS CONFIRMADOS

Figura 1 - Distribuição de casos confirmados e óbitos por município de residência. Sergipe, 2020.



CASOS E ÓBITOS CONFIRMADOS

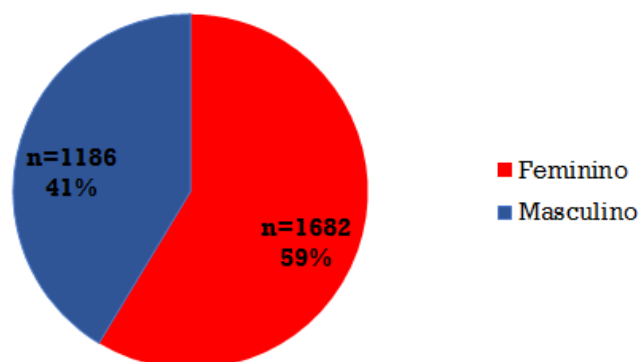
Gráfico 5 - Casos confirmados para COVID-19, segundo faixa etária, Sergipe, 2020. (N=2.867)*



Fonte: GAL/SES/DIVEP

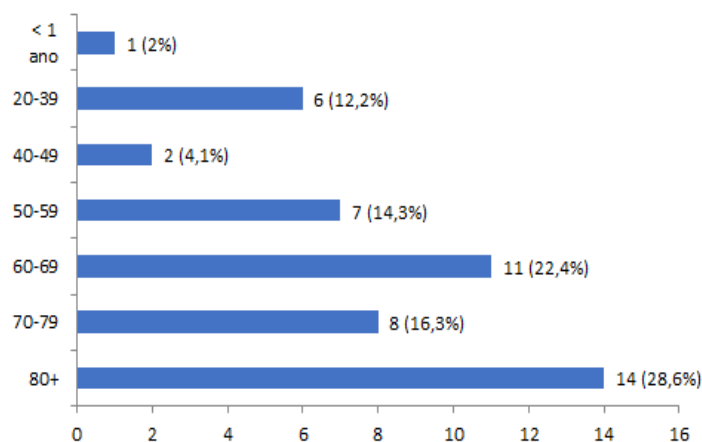
*Sem informação de idade de um dos casos

Gráfico 6 - Casos confirmados para COVID-19, segundo sexo, Sergipe, 2020. (N=2.868)



Fonte: GAL/SES/DIVEP

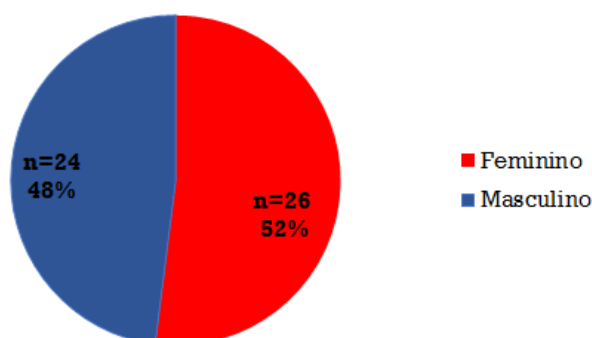
Gráfico 7 - Óbitos confirmados para COVID-19, segundo faixa etária, Sergipe, 2020. (N=49)



Fonte: GAL/SES/DIVEP

*Sem informação de idade de um dos casos

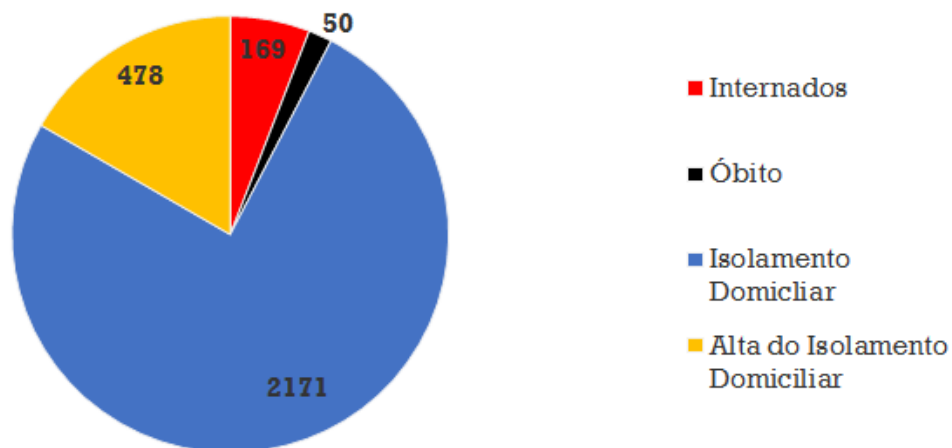
Gráfico 8 - Óbitos confirmados para COVID-19, segundo faixa etária, Sergipe, 2020. (N=50)



Fonte: GAL/SES/DIVEP

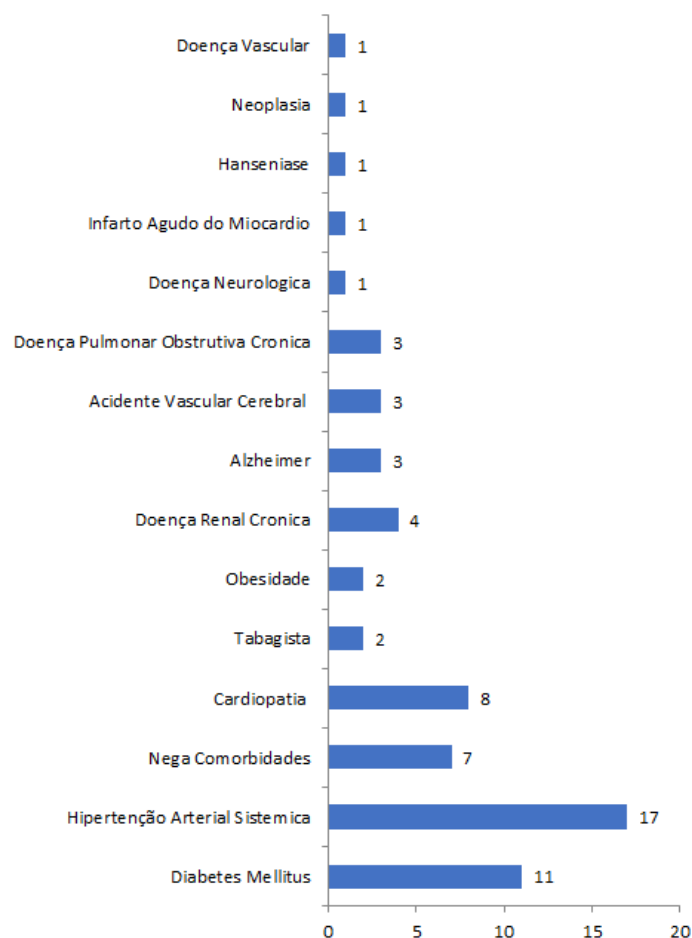
CASOS E ÓBITOS CONFIRMADOS

Gráfico 9 - Casos confirmados para COVID-19 segundo evolução, Sergipe, 2020. (n=2.868)



Fonte: GAL/SES/DIVEP

Gráfico 10 - Distribuição de comorbidades para os óbitos confirmados para COVID-19, Sergipe, 2020.



Fonte: GAL/SES/DIVEP

ÓBITOS EM INVESTIGAÇÃO

Óbitos em investigação:

Homem, 97 anos, residente em Aracaju.

Homem, 68 anos, residente em Aracaju.

Homem, 84 anos, residente em São Cristóvão.

Homem, 37 anos, residente em São Cristóvão.

Mulher, 92 anos, residente em São Cristóvão.

Homem, 70 anos, residente em Aracaju.

Mulher, 50 anos, residente em Tobias Barreto.

Mulher, 70 anos, residente em Indiaroba.

Homem, 51 anos, residente em Aracaju.

Homem, 37 anos, residente em Boquim.

Mulher, 73 anos, residente em Lagarto.

Homem, 43 anos, residente em Aracaju.

Mulher, 58 anos, residente em Ribeirópolis.

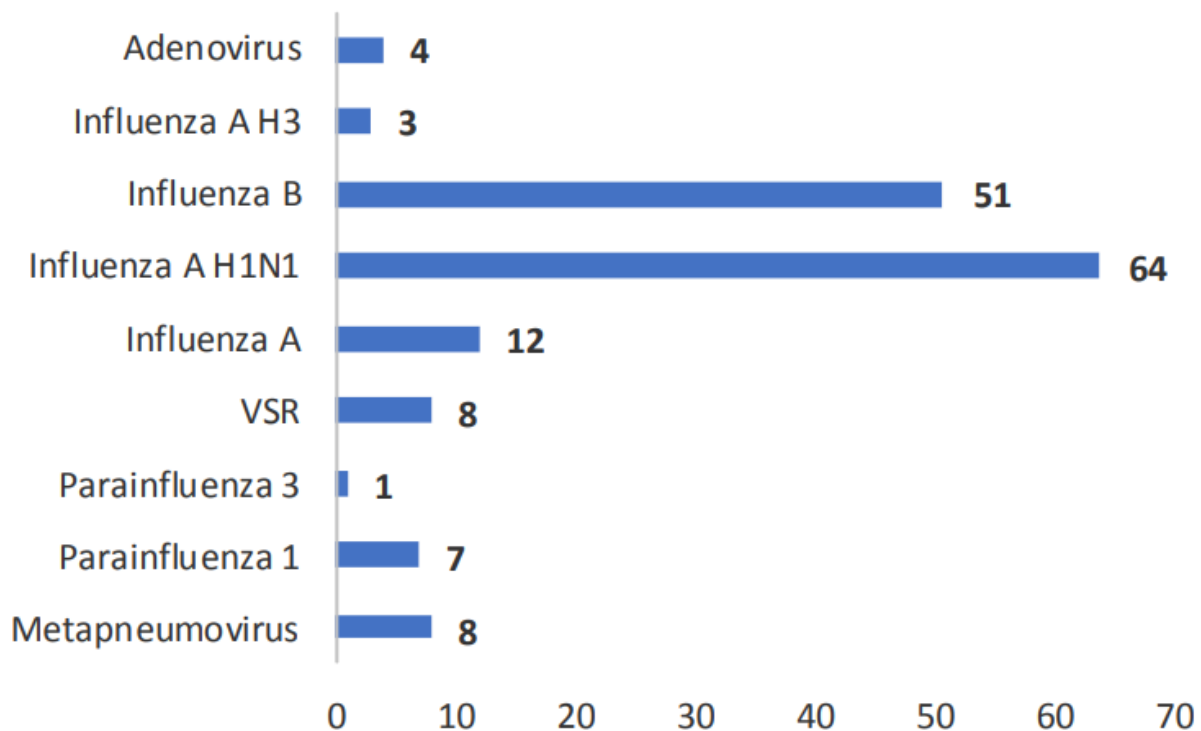
Homem, 76 anos, residente em Aracaju.

Homem, 51 anos, residente em Itabaianinha.

Mulher, 63 anos, residente em Laranjeiras.

OUTROS VÍRUS RESPIRATÓRIOS

Gráfico 11 - Número de casos confirmados para outros vírus respiratórios, Sergipe, 2020 (N=158).



Fonte: GAL/SES/DIVEP

ELABORAÇÃO: Centro de Informações Estratégicas em Vigilância em Saúde /Diretoria de Vigilância em Saúde/Secretaria do Estado da Saúde.