

277° INFORME EPIDEMIOLÓGICO
08 de janeiro de 2021



BOLETIM EPIDEMIOLÓGICO PARA ATUALIZAÇÃO SOBRE O COVID-19

Centro de Operações de
Emergências em Saúde Pública

sergipecontraocoronavirus.net.br

**MAIS
INFORMAÇÕES**

SECRETARIA DE
ESTADO DA SAÚDE



SERGIPE
GOVERNO DO ESTADO

PANORAMA GERAL



MUNDO



BRASIL



SERGIPE

CASOS

88.203.229

7.961.673

120.262

ÓBITOS

1.901.510

200.498

2.554

Fonte: dados mundiais disponibilizados através do site <https://coronavirus.jhu.edu/map.html> no dia 08/01/2021 e número de casos novos do Brasil disponibilizados pelo Ministério da Saúde através do site <https://covid.saude.gov.br/> no dia 08/01/2021 às 13h00. Dados de Sergipe consultados da planilha de monitoramento diário de casos do COE/CIEVS/SES no dia 08/01/2021, às 13h. Dados preliminares, sujeitos a alterações.

PANORAMA LABORATORIAL DO ESTADO

TOTAL DE EXAMES 503.580	→	RT-PCR 393.480	TESTE-RÁPIDO 110.100	SOROLOGIA-PESQUISA _____
EXAMES DISPONÍVEIS 193.248	→	RT-PCR 192.648	TESTE-RÁPIDO* 600	SOROLOGIA-PESQUISA _____
EXAMES REALIZADOS 258.739	→	RT-PCR** 174.498	TESTE-RÁPIDO 81.103	SOROLOGIA-PESQUISA 3.138
EXAMES DETECTÁVEIS 120.262	→	RT-PCR 88.075	TESTE-RÁPIDO 31.549	SOROLOGIA-PESQUISA 638
EXAMES NÃO DETECTÁVEIS 138.477	→	RT-PCR 86.423	TESTE-RÁPIDO 49.554	SOROLOGIA-PESQUISA 2.500
EXAMES AGUARDANDO RESULTADO 1.482	→	RT-PCR 1.482	TESTE-RÁPIDO _____	SOROLOGIA-PESQUISA _____

Fonte: LACEN/CADIM/UFS

Nota: nas últimas 24 horas foram realizados 1.335 RT-PCR no LACEN, sendo 1.215 detectáveis e 120 não detectáveis.

*Refere-se aos testes rápidos disponíveis no CADIM. Além desses, existem testes que já foram distribuídos para os municípios e unidades de saúde.

**Foi considerado tanto as amostras processadas hoje pelo LACEN, quanto as amostras processadas pela Fiocruz.

PANORAMA ASSISTENCIAL

Tabela 1 - Distribuição dos leitos COVID-19 segundo rede de hospitalização por pacientes confirmados ou suspeitos, Sergipe, 2020.

TIPOS DE LEITO	SERVIÇO PÚBLICO			SERVIÇO PRIVADO		
	Número leitos	Leitos ocupados	Taxa ocupação	Número leitos	Leitos ocupados	Taxa ocupação
UTI (adulto)	165	100	60,6	65	48	73,8
UTI (neonato/pediatria)	30*	29	96,7	17	5	29,4
Leito Clínico/enfermaria	179	110	61,5	116	73	62,9
Total	374	239	63,9	198	126	63,6

Fonte: Censo Hospitalar Diário/ COE (Atualizado 08/01/2021 às 12:00)

*Foi ampliado para 20 o número de leitos de UTI do Hospital Primavera

*Foram ampliados transitoriamente os leitos de UTI neonatal da MNSL para 29 leitos devido o aumento de casos de infecção pelo SARS-CoV-2 entre os RN internados. A grande maioria não apresenta sintomatologia compatível com COVID-19, mas pela detecção do vírus através do RT-PCR há necessidade de manter medidas de isolamento. Todas as outras medidas para evitar a disseminação do vírus naquele ambiente foram tomadas.

Tabela 2 - Ocupação diária dos leitos de UTI Covid-19 da rede pública por pacientes confirmados ou suspeitos, Sergipe, 2020.

UNIDADE DE SAÚDE	TOTAL DE LEITOS	OCUPAÇÃO	TAXA DE OCUPAÇÃO (%)
HUSE	38	34	89,5
Hospital de Cirurgia - SUS	20	12	60,0
HU - Lagarto	20	13	65,0
HPM	6	4	66,7
H Regional - Estância	20	8	40,0
H Nossa Senhora da Conceição	10	7	70,0
M Nossa Senhora de Lourdes (UTIN)	29*	29	100,0
H São José - SUS	6	6	100,0
H Amparo de Maria	21	6	28,6
H Renascença - SUS	18	6	33,3
H do Coração - SUS	7	4	57,1
TOTAL	195	129	66,2

Fonte: Censo Hospitalar Diário/ COE (Atualizado 08/01/2021 às 12:00)

Tabela 3 - Ocupação diária dos leitos de UTI Covid-19 da rede privada por pacientes confirmados ou suspeitos, Sergipe, 2020.

UNIDADE DE SAÚDE	TOTAL DE LEITOS	OCUPAÇÃO	TAXA DE OCUPAÇÃO (%)
H São Lucas Adulto	10	10	100,0
H São Lucas Pediátrico	6	2	33,3
H Cirurgia - IPES	10	7	70,0
H Renascença	11	5	45,5
H Gabriel Soares Adulto	4	1	25,0
H Gabriel Soares Pediátrico	5	0	0,0
H Unimed	10	9	90,0
H Primavera	20	16	80,0
H M Santa Helena (UTIN)	6	3	50,0
TOTAL	82	53	64,6

Fonte: Censo Hospitalar Diário/ COE (Atualizado 08/01/2021 às 12:00)

PANORAMA ASSISTENCIAL

Tabela 4 - Distribuição de leitos de diálise e de pacientes com COVID-19 em Terapia Renal Substitutiva (TRS) na rede pública segundo unidade de saúde, Sergipe, 2021.

Hospital	Leitos Hospitalares	Leitos com ponto de diálise	Pacientes em TRS	Pacientes sem TRS	Leitos para TRS disponíveis
HUSE	37	20	11	23	3
H São José - SUS	6	5	0	6	0
H de Cirurgia - SUS	20	20	5	7	8
HU - Lagarto	20	20	5	8	7
TOTAL	83	65	21	44	18

Fonte: Censo Hospitalar Diário/ COE (Atualizado 08/01/2021 às 12:00)

Tabela 5 - Ocupação diária dos leitos de UTI e Enfermaria Covid-19 por município de residência, 2020.

MUNICÍPIO DE RESIDÊNCIA	ENFERMARIA		UTI		Total Geral	
	n	%	n	%	n	%
Amparo do São Francisco	1	0,5	0	0,0	1	0,3
Aracaju	103	56,3	81	44,5	184	50,4
Araújo	2	1,1	1	0,5	3	0,8
Areia Branca	1	0,5	1	0,5	2	0,5
Barra dos Coqueiros	2	1,1	4	2,2	6	1,6
Boquim	0	0,0	2	1,1	2	0,5
Campo do Brito	0	0,0	1	0,5	1	0,3
Canindé do São Francisco	0	0,0	1	0,5	1	0,3
Capela	1	0,5	2	1,1	3	0,8
Carira	0	0,0	2	1,1	2	0,5
Carmópolis	0	0,0	1	1,0	1	0,3
Cumbe	0	0,0	1	0,5	1	0,3
Estância	11	6,0	5	2,7	16	4,4
Frei Paulo	1	0,5	2	1,1	3	0,8
Itabaiana	6	3,3	6	3,3	12	3,3
Itabaianinha	3	1,6	3	1,6	6	1,6
Itabi	0	0,0	1	0,5	1	0,3
Itaporanga D'Ajuda	2	1,1	3	1,6	5	1,4
Japaratuba	0	0,0	2	1,1	2	0,5
Lagarto	6	3,3	11	6,0	17	4,7
Laranjeiras	0	0,0	1	0,5	1	0,3
Malhada dos Bois	0	0,0	1	0,5	1	0,3

(Continua...)

PANORAMA ASSISTENCIAL

(Continuação...)

Tabela 5 - Ocupação diária dos leitos de UTI e Enfermaria Covid-19 por município de residência, 2021.

MUNICÍPIO DE RESIDÊNCIA	ENFERMARIA		UTI		Total Geral	
	n	%	n	%	n	%
Malhador	0	0,0	1	0,5	1	0,3
Maruim	1	0,5	2	1,1	3	0,8
Neópolis	1	0,5	0	0,0	1	0,3
Nossa Senhora da Glória	2	1,1	2	1,1	4	1,1
Nossa Senhora das Dores	1	0,5	1	0,5	2	0,5
Nossa Senhora de Lourdes	0	0,0	1	0,5	1	0,3
Nossa Senhora do Socorro	14	7,7	6	3,3	20	5,5
Pacatuba	0	0,0	1	0,5	1	0,3
Pedrinhas	2	1,1	0	0,0	2	0,5
Poço Redondo	0	0,0	2	1,1	2	0,5
Poço Verde	1	0,5	3	1,6	4	1,1
Porto da Folha	0	0,0	1	0,5	1	0,3
Propriá	4	2,2	0	0,0	4	1,1
Riachão do Dantas	0	0,0	3	1,6	3	0,8
Riachuelo	0	0,0	1	0,5	1	0,3
Ribeirópolis	1	0,5	3	1,6	4	1,1
Rosário do Catete	1	0,5	1	0,5	2	0,5
Salgado	2	1,1	1	0,5	3	0,8
Santa Luzia do Itanhy	2	1,1	0	0,0	2	0,5
Santana do São Francisco	0	0,0	1	0,5	1	0,3
São Cristóvão	4	2,2	8	4,4	12	3,3
São Domingos	1	0,5	1	0,5	2	0,5
Simão Dias	1	0,5	3	1,6	4	1,1
Siriri	1	0,5	0	0,0	1	0,3
Tobias Barreto	3	1,6	2	1,1	5	1,4
Boa Esperança/MG	0	0,0	1	0,5	1	0,3
Manaus/AM	0	0,0	1	0,5	1	0,3
Paraíso do Norte	1	0,5	0	0,0	1	0,3
Paripiranga/AL	1	0,5	0	0,0	1	0,3
Paulo Afonso/BA	0	0,0	1	0,5	1	0,3
Penedo/AL	0	0,0	1	0,5	1	0,3
Porto Real do Colégio/AL	0	0,0	1	0,5	1	0,3
Salvador/BA	0	0,0	1	0,5	1	0,3
Total Geral	183	100,0	182	100,0	365	100

PANORAMA ASSISTENCIAL**Tabela 6** - Síntese do fluxo diário da rede hospitalar de pacientes internados em LEITOS COVID-19 em 08/01/2021, Sergipe, 2021.

Indicadores	Número
Número de admissões de pacientes em UTI-SUS	09
Número com alta de pacientes em UTI-SUS	05
Número com óbito de pacientes em UTI-SUS	04
Número de admissões de pacientes em Enfermaria – SUS	11
Número com alta de pacientes em Enfermaria - SUS	16
Número com óbito de pacientes em Enfermaria-SUS	03
Número de admissões de pacientes em UTI-Privada	03
Número com alta de pacientes em UTI-Privada	04
Número com óbito de pacientes em UTI-Privada	00
Número de admissões de pacientes em Enfermaria-Privada	13
Número com alta de pacientes em Enfermaria-Privada	05
Número com óbito de pacientes em Enfermaria-Privada	01
Total de Admissões em UTI	12
Total de Admissões em Enfermaria	24
Total de Altas	30
Total de Óbitos	08

Fonte: Censo Hospitalar Diário/ COE (Atualizado às 12:00)

Nota: Referente à movimentação ocorrida nas últimas 24 horas em LEITOS COVID-19.

CASOS E ÓBITOS CONFIRMADOS

Tabela 7 - Distribuição dos casos confirmados de COVID-19 por município de residência*.

MUNICÍPIO	CONFIRMADOS	ÓBITOS	INCIDÊNCIA POR 100.000 HAB	MORTALIDADE POR 100.000 HAB	LETALIDADE
Amparo de São Francisco	76	2	3201,3	84,2	2,6
Aquidabã	972	19	4507,7	88,1	2,0
Aracaju	60.129	916	9151,9	139,4	1,5
Araújo	457	10	4544,6	99,4	2,2
Areia Branca	911	21	4913,2	113,3	2,3
Barra dos Coqueiros	2453	33	8067,2	108,5	1,3
Boquim	841	23	3136,2	85,8	2,7
Brejo Grande	190	8	2286,7	96,3	4,2
Campo do Brito	1118	14	6173,7	77,3	1,3
Canhoba	95	1	2370,3	25,0	1,1
Canindé de São Francisco	955	11	3194,0	36,8	1,2
Capela	1078	25	3150,8	73,1	2,3
Carira	1147	25	5194,3	113,2	2,2
Carmópolis	375	16	2254,4	96,2	4,3
Cedro de São João	524	10	8885,9	169,6	1,9
Cristinápolis	435	21	2433,7	117,5	4,8
Cumbe	110	1	2759,0	25,1	0,9
Divina Pastora	451	4	8777,7	77,9	0,9
Estância	3598	95	5200,6	137,3	2,6
Feira Nova	92	1	1647,6	17,9	1,1
Frei Paulo	646	19	4189,1	123,2	2,9
Gararu	122	6	1051,4	51,7	4,9
General Maynard	162	4	4841,6	119,5	2,5
Graccho Cardoso	138	3	2371,9	51,6	2,2
Ilha das Flores	234	12	2746,5	140,8	5,1
Indiaroba	198	13	1102,6	72,4	6,6
Itabaiana	5705	116	5978,4	121,6	2,0
Itabaianinha	1223	38	2916,9	90,6	3,1
Itabi	51	1	1040,2	20,4	2,0
Itaporanga D'Ajuda	1421	35	4136,1	101,9	2,5
Japaratuba	441	27	2352,9	144,1	6,1
Japoatã	122	9	908,1	67,0	7,4
Lagarto	3567	102	3416,4	97,7	2,9
Laranjeiras	440	25	1475,2	83,8	5,7
Macambira	227	3	3280,8	43,4	1,3
Malhada dos Bois	136	2	3693,6	54,3	1,5
Malhador	513	16	4065,6	126,8	3,1
Maruim	437	21	2538,8	122,0	4,8

(Continua...)

CASOS E ÓBITOS CONFIRMADOS

(Continuação...)

Tabela 7 - Distribuição dos casos confirmados de COVID-19 por município de residência*.

MUNICÍPIO	CONFIRMADOS	ÓBITOS	INCIDÊNCIA POR 100.000 HAB	MORTALIDADE POR 100.000 HAB	LETALIDADE
Moita Bonita	767	9	6766,7	79,4	1,2
Monte Alegre de Sergipe	355	8	2361,8	53,2	2,3
Muribeca	106	7	1390,2	91,8	6,6
Neópolis	566	22	3023,7	117,5	3,9
Nossa Senhora da Aparecida	225	6	2558,0	68,2	2,7
Nossa Senhora da Glória	1446	31	3916,2	84,0	2,1
Nossa Senhora das Dores	905	27	3398,6	101,4	3,0
Nossa Senhora de Lourdes	158	5	2437,1	77,1	3,2
Nossa Senhora do Socorro	6001	232	3268,0	126,3	3,9
Pacatuba	403	12	2793,2	83,2	3,0
Pedra Mole	82	3	2514,6	92,0	3,7
Pedrinhas	203	7	2114,1	72,9	3,4
Pinhão	112	10	1703,2	152,1	8,9
Pirambu	139	14	1497,8	150,9	10,1
Poço Redondo	312	15	897,2	43,1	4,8
Poço Verde	911	22	3839,3	92,7	2,4
Porto da Folha	789	17	2759,1	59,4	2,2
Propriá	1626	43	5488,4	145,1	2,6
Riachão do Dantas	681	18	3438,5	90,9	2,6
Riachuelo	413	10	4043,9	97,9	2,4
Ribeirópolis	622	17	3334,8	91,1	2,7
Rosário do Catete	376	6	3463,8	55,3	1,6
Salgado	276	15	1380,1	75,0	5,4
Santa Luzia do Itanhhy	304	5	2166,0	35,6	1,6
Santa Rosa de Lima	161	4	4114,5	102,2	2,5
Santana do São Francisco	242	7	3110,5	90,0	2,9
Santo Amaro das Brotas	344	11	2842,5	90,9	3,2
São Cristóvão	3819	110	4239,9	122,1	2,9
São Domingos	336	7	3017,0	62,9	2,1
São Francisco	118	4	3168,6	107,4	3,4
São Miguel do Aleixo	258	2	6564,9	50,9	0,8
Simão Dias	1501	44	3707,6	108,7	2,9
Siriri	465	8	5228,8	90,0	1,7
Telha	251	5	7778,1	154,9	2,0
Tobias Barreto	1913	48	3665,4	92,0	2,5
Tomar do Geru	369	10	2726,1	73,9	2,7
Umbaúba	917	25	3625,4	98,8	2,7
TOTAL	120262	2554	5231,7	111,1	2,1

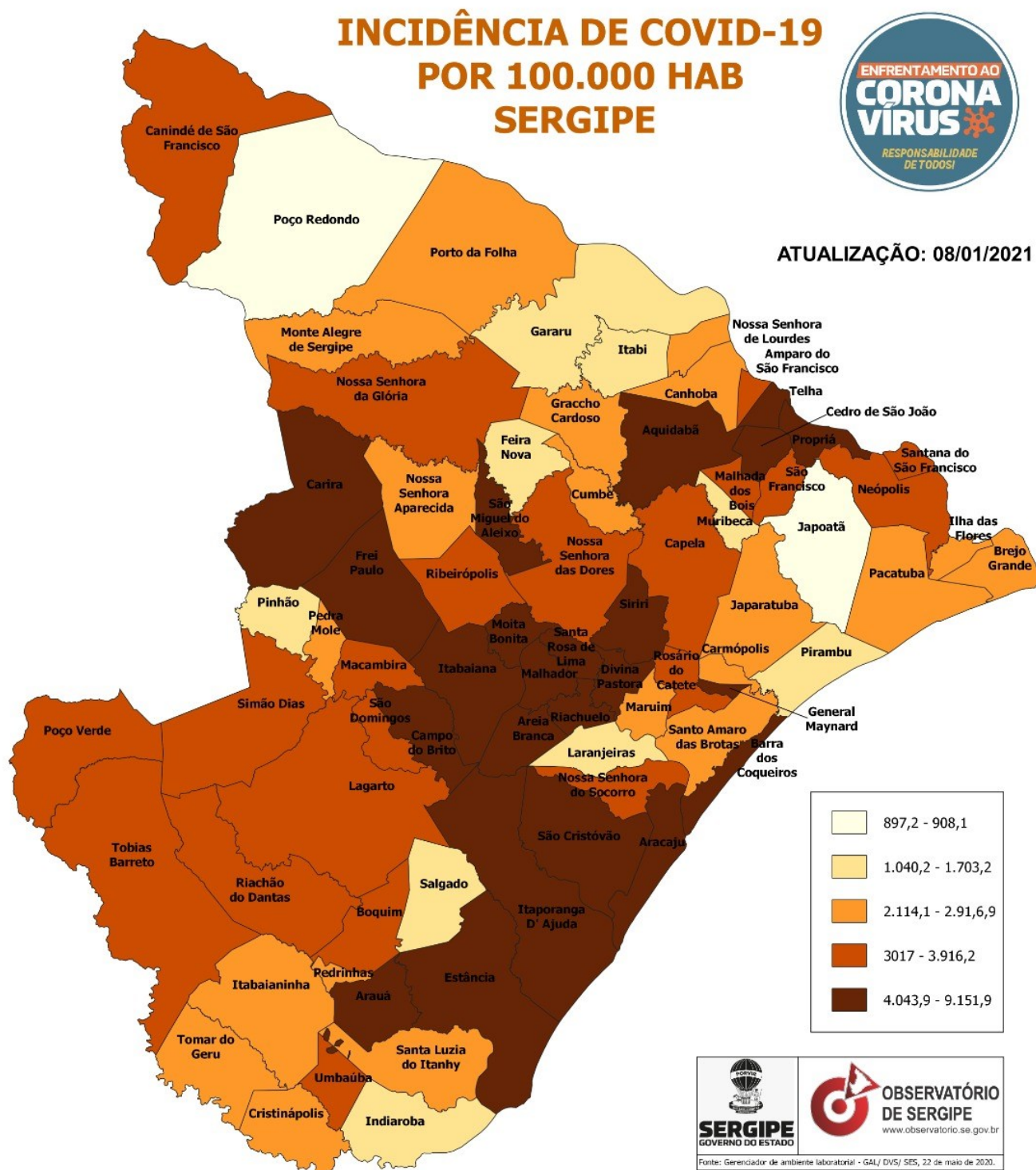
Fonte: GAL/SES/COE

Nota 1: Os números de casos confirmados podem sofrer alteração em virtude de constatação de mudança de endereço. Diante disso, reiteramos: exclusão de 03 duplicidades de casos do município de Nossa Senhora das Dores.

Nota 2: Devido ao grande volume de exames recebidos pode haver variações na distribuição entre os municípios.

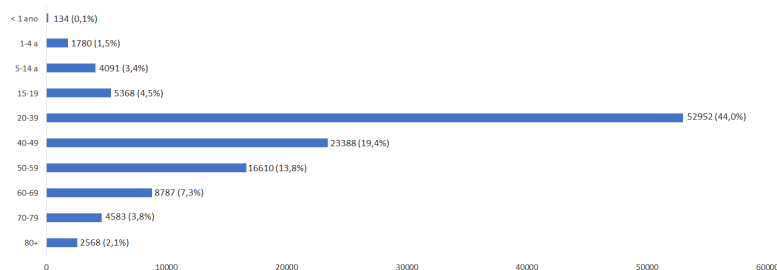
CASOS CONFIRMADOS

Figura 1 - Incidência da COVID-19 por município de residência. Sergipe, 2021.



CASOS CONFIRMADOS

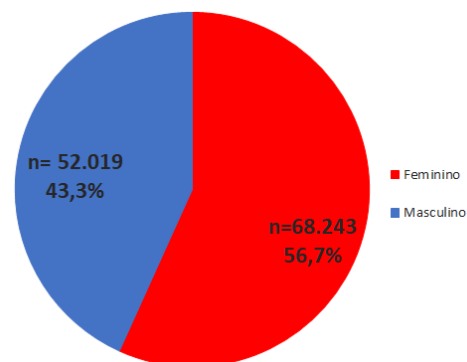
Gráfico 1 - Casos confirmados para COVID-19, segundo faixa etária, Sergipe, 2021. (N=120.261)*



Fonte: GAL/SES/COE

*Sem informação de idade de um dos casos

Gráfico 2 - Casos confirmados para COVID-19, segundo sexo, Sergipe, 2021. (N=120.262)



Fonte: GAL/SES/COE

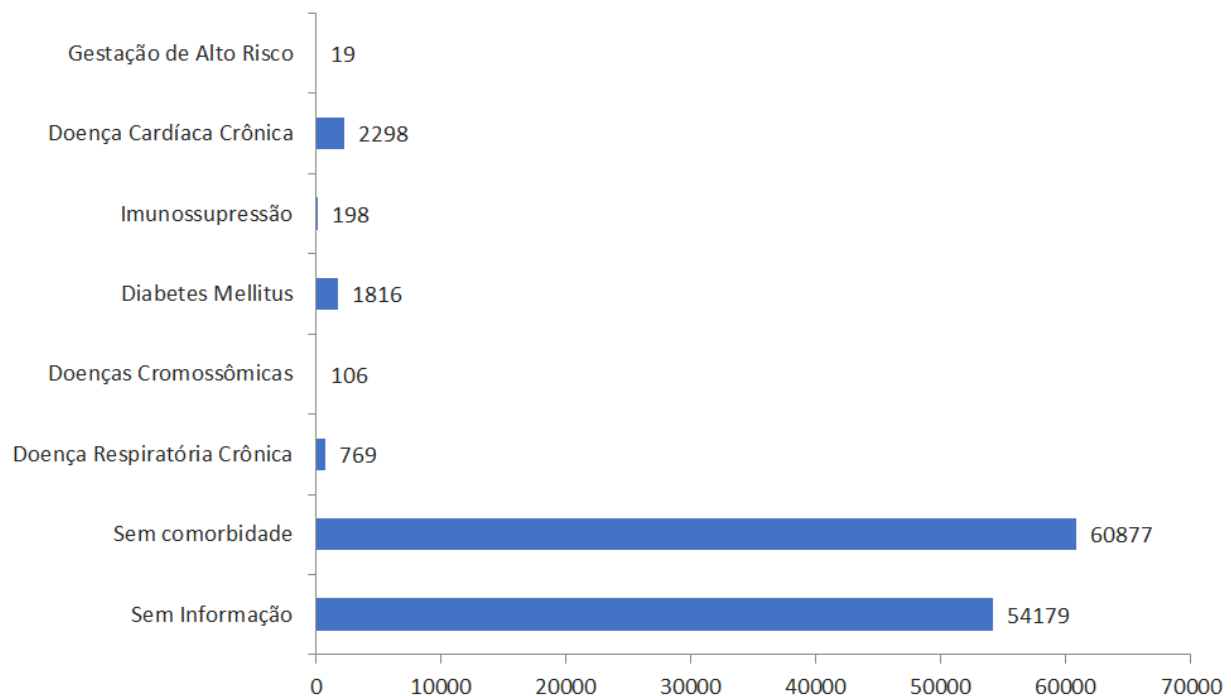
Tabela 8 - Casos confirmados para COVID-19, segundo raça/cor, Sergipe, 2021. (N=120.262)

Raça/cor	n	%
Amarela	14295	11,9
Branca	11669	9,7
Indígena/Xocó	115	0,1
Parda	39163	32,6
Preta	3121	2,6
Ignorado	51899	43,2
TOTAL	120262	100,0

Fonte: GAL/SES/COE

CASOS CONFIRMADOS

Gráfico 3 - Distribuição de comorbidades para os casos confirmados de COVID-19, Sergipe, 2021. (N=120.262)



Fonte: e-SUS VE

Nota: dados sujeitos a alterações

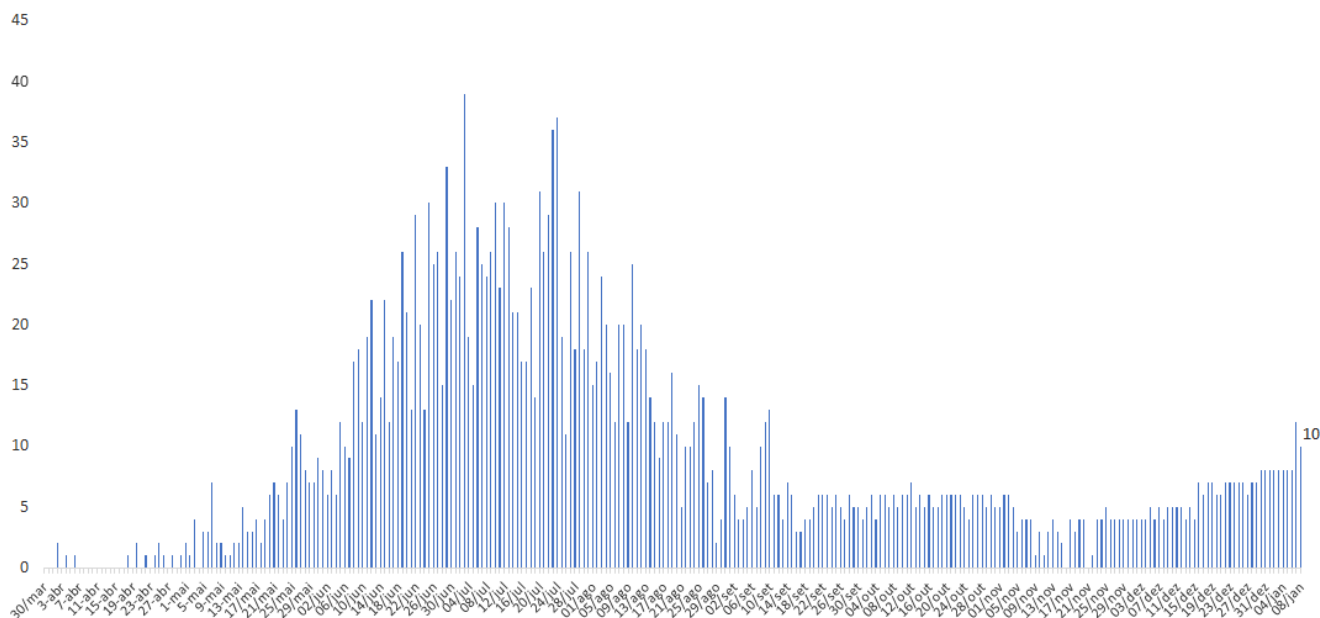
Tabela 7 - Distribuição dos casos de SRAG notificados de 01/01/2020 a 08/01/2021, Sergipe, 2021. (N= 9.917)

Classificação final	Em branco/Ignorado	Cura	Óbito	Óbitos por outras causas	Total
Em branco/em investigação	93	1	0	0	94
SRAG por influenza	27	31	6	1	65
SRAG por outros vírus respiratórios	7	6	0	0	12
SRAG por outro agente etiológico	14	10	5	3	32
SRAG não especificado	1904	476	364	50	2794
COVID-19	2884	1286	2554	196	6920
TOTAL	4929	1810	2929	250	9917

Fonte: SIVEP Gripe

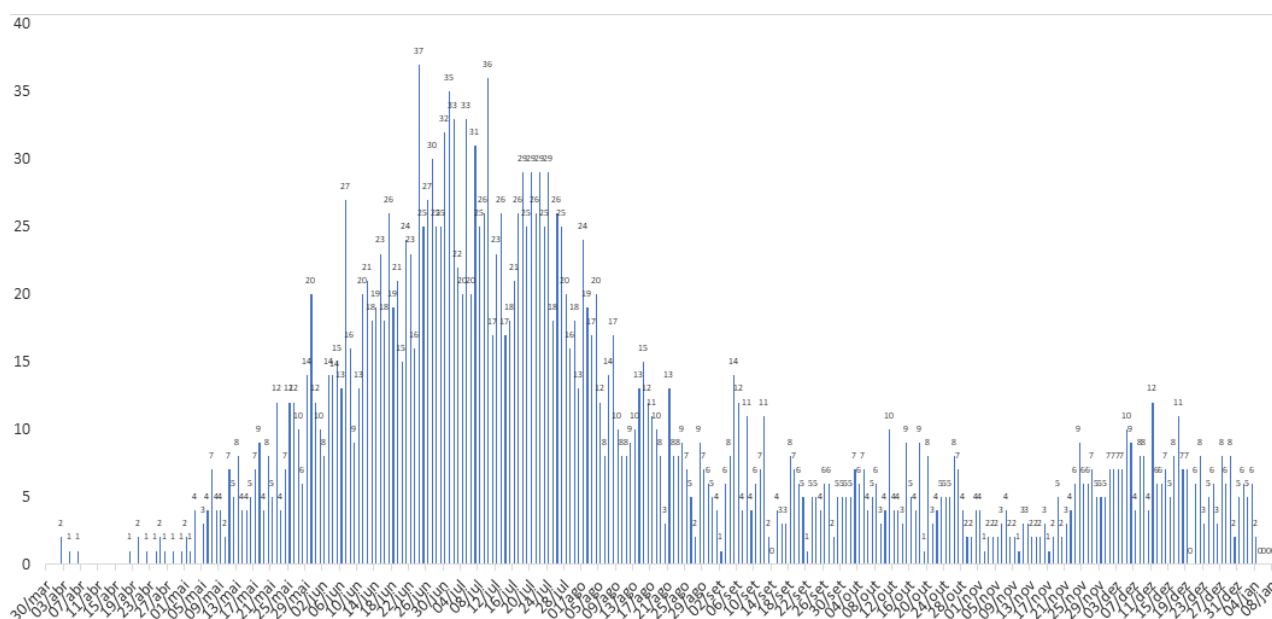
ÓBITOS CONFIRMADOS

Gráfico 4 - Distribuição do número de óbitos CONFIRMADOS em pacientes com COVID-19 por data de confirmação. Sergipe, 2021.



Fonte: GAL/SES/COE

Gráfico 5 - Distribuição do número de óbitos CONFIRMADOS em pacientes com COVID-19 por data do óbito. Sergipe, 2021.*

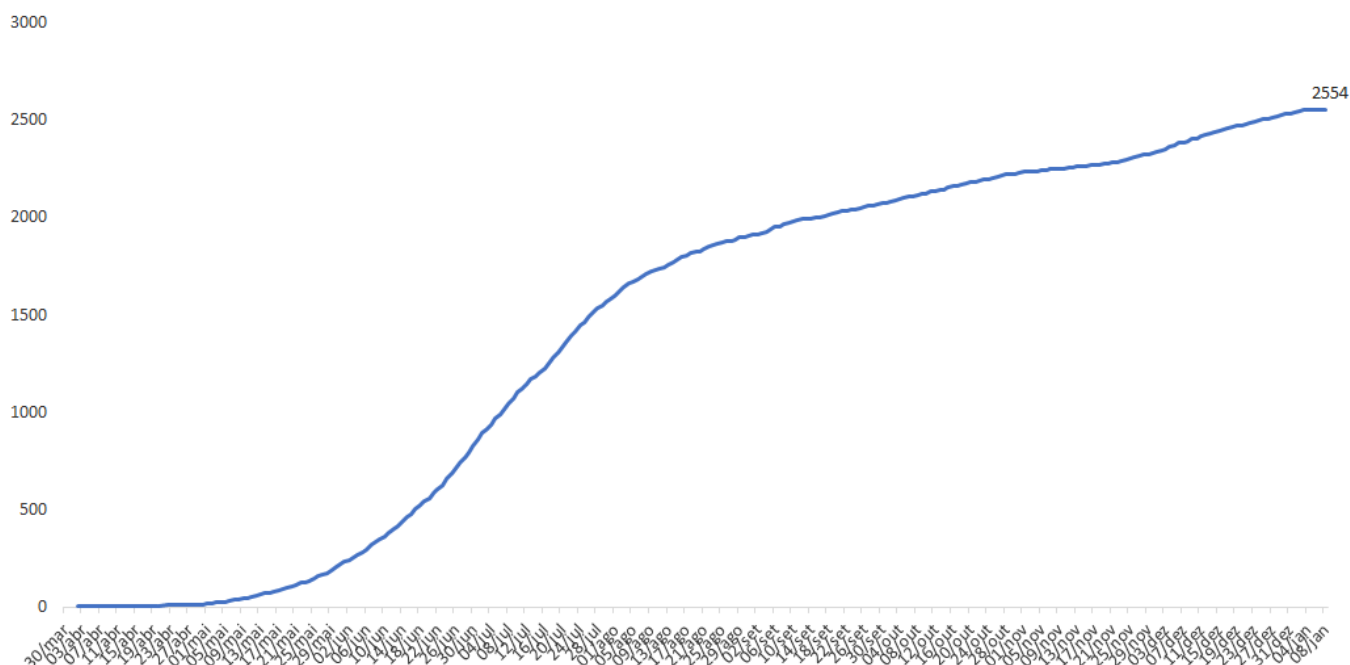


Fonte: GAL/SES/COE

Nota: pode haver alteração da curva em virtude da inclusão de óbitos ocorridos em dias anteriores e que foram confirmados pós óbito.

ÓBITOS CONFIRMADOS

Gráfico 6 - Evolução do número de óbitos CONFIRMADOS por COVID-19 acumulado por data de óbito. Sergipe, 2021.

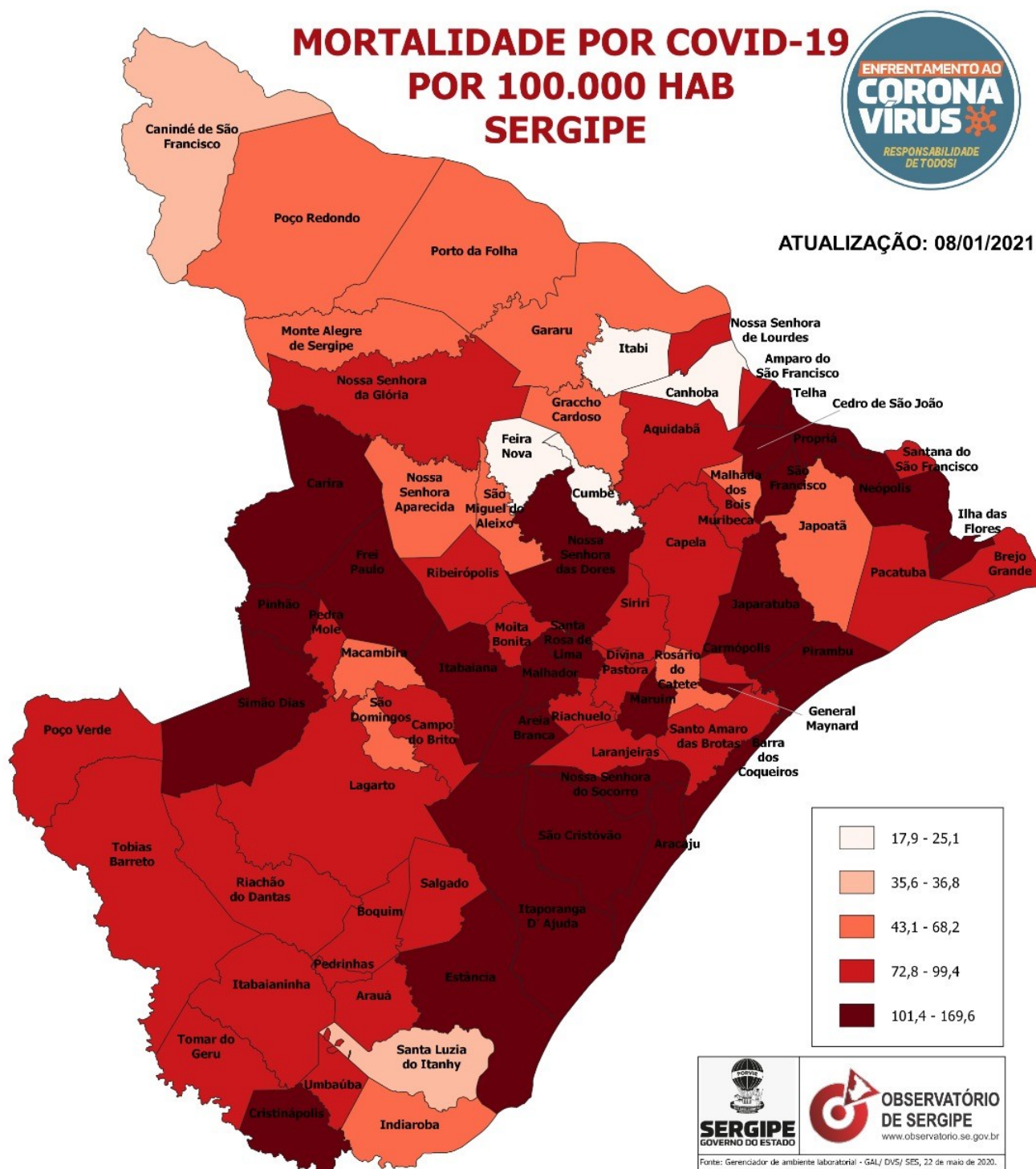


Fonte: GAL/SES/COE

Nota: pode haver alteração da curva em virtude da inclusão de óbitos ocorridos em dias anteriores e que foram confirmados pós óbito.

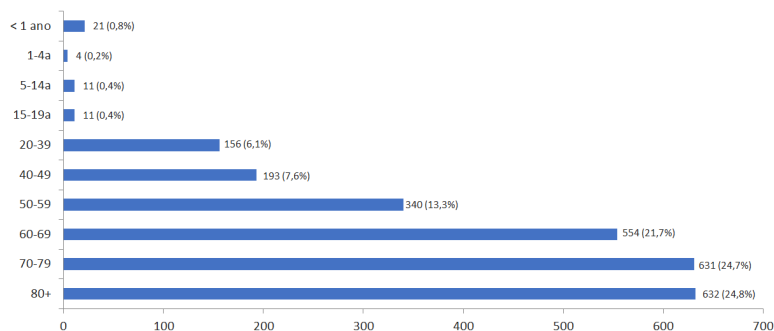
ÓBITOS CONFIRMADOS

Figura 2 - Mortalidade da COVID-19 por município de residência. Sergipe, 2021.



ÓBITOS CONFIRMADOS

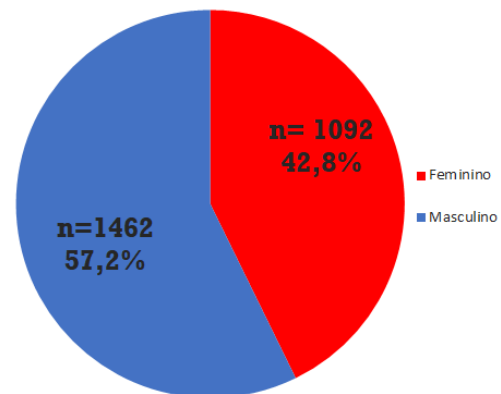
Gráfico 7 - Óbitos confirmados para COVID-19, segundo faixa etária, Sergipe, 2021. (N=2.553)*



Fonte: GAL/SES/COE

*Sem informação de idade de um dos casos

Gráfico 8 - Óbitos confirmados para COVID-19, segundo sexo, Sergipe, 2021. (N=2.554)



Fonte: GAL/SES/COE

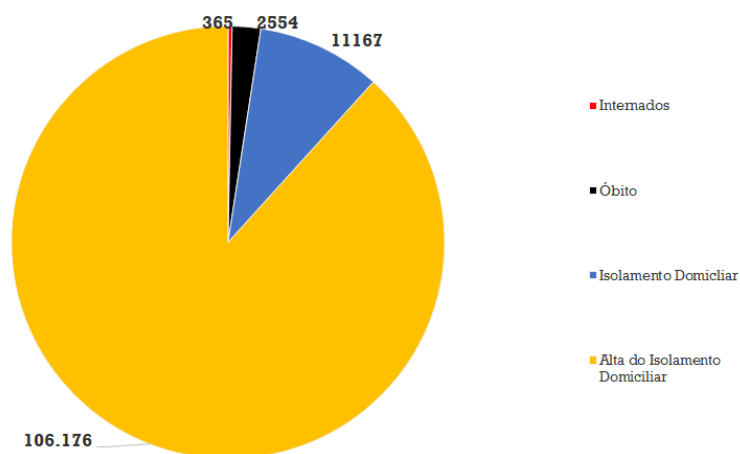
Tabela 9 - Óbitos confirmados para COVID-19, segundo raça/cor, Sergipe, 2021. (N=2.554)

Raça/cor	n	%
Amarela	181	7,1
Branca	278	10,9
Indígena/Xocó	3	0,1
Parda	971	38,0
Preta	126	4,9
Ignorado	995	39,0
TOTAL	2554	100,0

Fonte: GAL/SES/COE

CASOS E ÓBITOS CONFIRMADOS

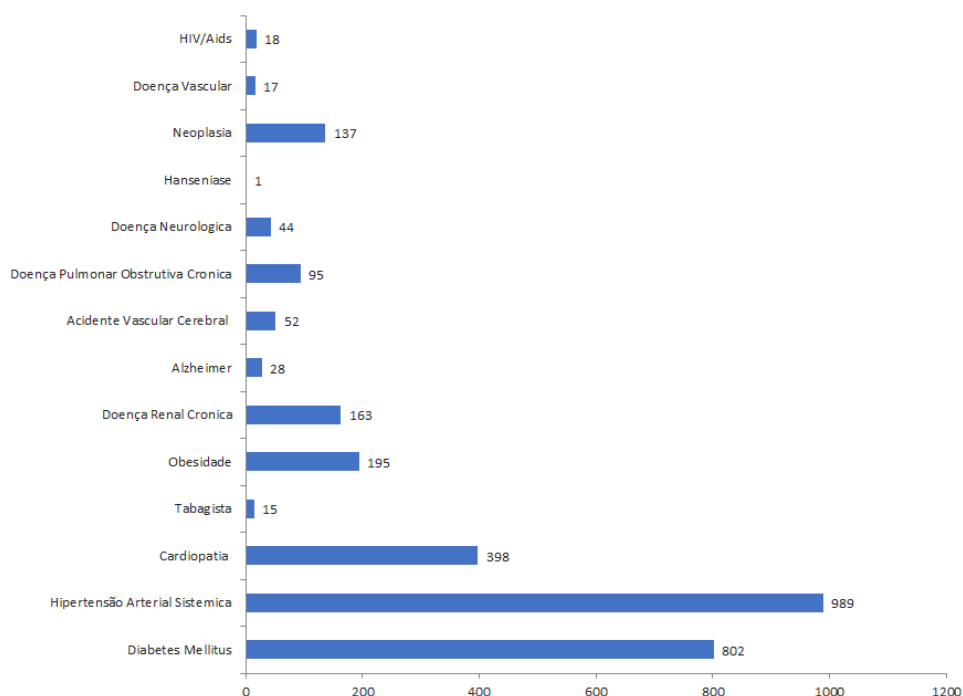
Gráfico 9 - Evolução final dos casos de COVID-19, Sergipe, 2021. (n=120.262)



Fonte: GAL/SES/COE

Nota: dados de altas atualizados conforme informações enviadas pelos Municípios

Gráfico 10 - Distribuição de comorbidades para os óbitos confirmados de COVID-19, Sergipe, 2021.



Fonte: GAL/SES/COE

ÓBITOS EM INVESTIGAÇÃO

Criança, sexo masculino, 6 meses, residente em Carira (data do óbito: 23/12/2020)

Mulher, 78 anos, residente em Indiaroba (data do óbito: 30/12/2020)

Homem, 37 anos, residente em São Domingos (data do óbito: 02/01/2021)

Homem, 54 anos, residente em Nossa Senhora da Glória (data do óbito: 04/01/2021)

Mulher, 78 anos, residente em Poço Redondo (data do óbito: 04/01/2021)

Mulher, 81 anos, residente em Santana do São Francisco (data do óbito: 05/01/2021)

Mulher, 50 anos, residente em Boquim (data do óbito: 07/01/2021)

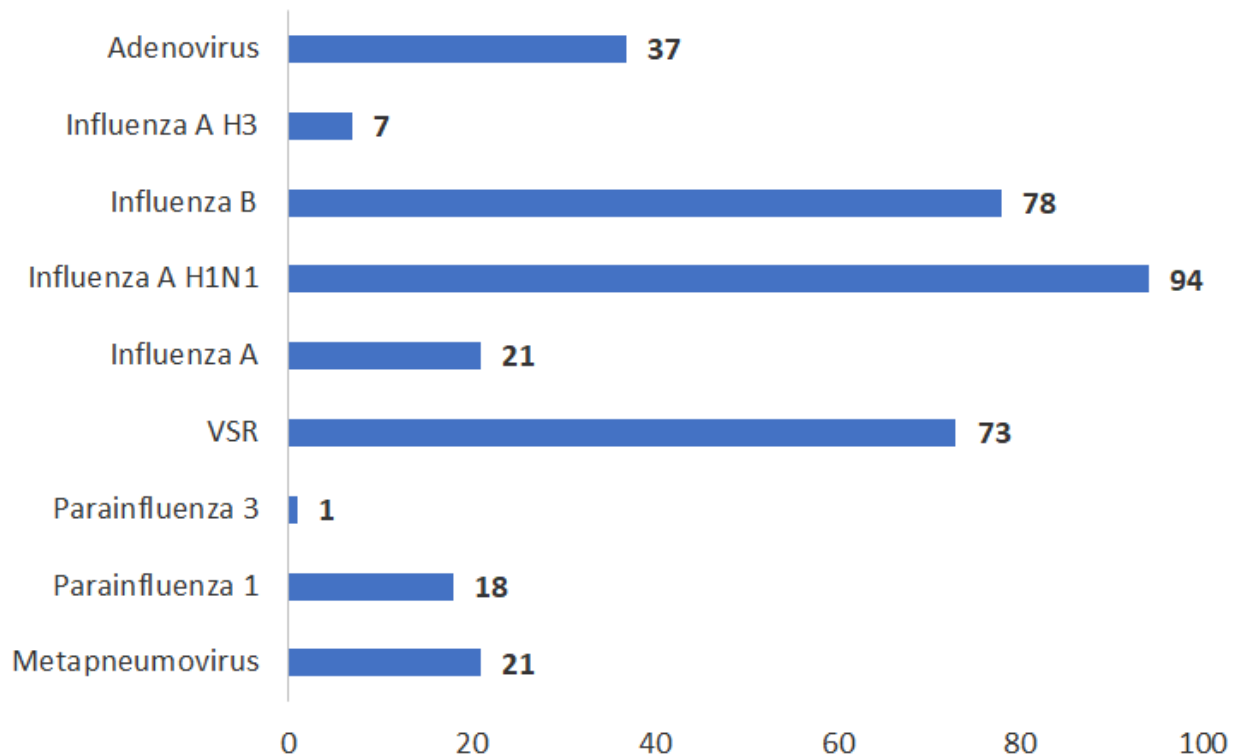
Mulher, 79 anos, residente em Simão Dias (data do óbito: 07/01/2021)

Homem, 57 anos, residente em General Maynard (data do óbito: 07/01/2021)

Mulher, 54 anos, residente em Simão Dias (data do óbito: 08/01/2021)

OUTROS VÍRUS RESPIRATÓRIOS

Gráfico 11 - Número de casos confirmados para outros vírus respiratórios, Sergipe, 2021. (N=350).



Fonte: GAL/SES/COE

ELABORAÇÃO: Centro de Informações Estratégicas em Vigilância em Saúde /Diretoria de Vigilância em Saúde/Secretaria do Estado da Saúde.