

**329°** INFORME EPIDEMIOLÓGICO  
01 de março de 2021



# **BOLETIM EPIDEMIOLÓGICO PARA ATUALIZAÇÃO SOBRE O COVID-19**

Centro de Operações de  
Emergências em Saúde Pública

**[sergipecontraocoronavirus.net.br](http://sergipecontraocoronavirus.net.br)**

**MAIS  
INFORMAÇÕES**

SECRETARIA DE  
ESTADO DA SAÚDE



**SERGIPE**  
GOVERNO DO ESTADO

# PANORAMA GERAL



MUNDO



BRASIL



SERGIPE

CASOS

114.217.365

10.551.259

152.003

ÓBITOS

2.533.129

254.942

2.969

Fonte: dados mundiais disponibilizados através do site <https://coronavirus.jhu.edu/map.html> no dia 01/03/2021 e número de casos novos do Brasil disponibilizados pelo Ministério da Saúde através do site <https://covid.saude.gov.br/> no dia 01/03/2021 às 13h00. Dados de Sergipe consultados da planilha de monitoramento diário de casos do COE/CIEVS/SES no dia 01/03/2021, às 13h. Dados preliminares, sujeitos a alterações.

# PANORAMA LABORATORIAL DO ESTADO

<b>TOTAL DE EXAMES</b> 503.580	→	<b>RT-PCR</b> 393.480	<b>TESTE-RÁPIDO</b> 110.100	<b>SEROLOGIA-PESQUISA</b> _____
<b>EXAMES DISPONÍVEIS</b> 145.193	→	<b>RT-PCR</b> 145.133	<b>TESTE-RÁPIDO*</b> 60	<b>SEROLOGIA-PESQUISA</b> _____
<b>EXAMES REALIZADOS</b> 319.231	→	<b>RT-PCR**</b> 219.274	<b>TESTE-RÁPIDO</b> 96.819	<b>SEROLOGIA-PESQUISA</b> 3.138
<b>EXAMES DETECTÁVEIS</b> 152.003	→	<b>RT-PCR</b> 116.221	<b>TESTE-RÁPIDO</b> 35.144	<b>SEROLOGIA-PESQUISA</b> 638
<b>EXAMES NÃO DETECTÁVEIS</b> 167.228	→	<b>RT-PCR</b> 103.053	<b>TESTE-RÁPIDO</b> 61.675	<b>SEROLOGIA-PESQUISA</b> 2.500
<b>EXAMES AGUARDANDO RESULTADO</b> 893	→	<b>RT-PCR</b> 893	<b>TESTE-RÁPIDO</b> _____	<b>SEROLOGIA-PESQUISA</b> _____

Fonte: LACEN/CADIM/UFS

Nota: nas últimas 24 horas foram realizados 1.208 RT-PCR no LACEN, sendo 585 detectáveis e 623 não detectáveis.

\*Refere-se aos testes rápidos disponíveis no CADIM. Além desses, existem testes que já foram distribuídos para os municípios e unidades de saúde.

\*\*Foi considerado tanto as amostras processadas hoje pelo LACEN, quanto as amostras processadas pela Fiocruz.

# PANORAMA ASSISTENCIAL

**Tabela 1** - Distribuição dos leitos COVID-19 segundo rede de hospitalização por pacientes confirmados ou suspeitos, Sergipe, 2020.

TIPOS DE LEITO	SERVIÇO PÚBLICO			SERVIÇO PRIVADO		
	Número leitos	Leitos ocupados	Taxa ocupação	Número leitos	Leitos ocupados	Taxa ocupação
UTI (adulto)	165	97	58,8	115	105	91,3
UTI (neonato/pediatria)	7	1	14,3	15	2	13,3
Leito Clínico/enfermaria	189	95	50,3	126	135	107,1
<b>Total</b>	<b>361</b>	<b>193</b>	<b>53,5</b>	<b>256</b>	<b>242</b>	<b>94,5</b>

Fonte: Censo Hospitalar Diário/ COE (Atualizado 01/03/2021 às 12:00)

Nota: Foi ajustado para 37 o número de leitos de UTI do Hospital Primavera e para 38 o número de leitos de enfermaria do Hospital Primavera dedicados exclusivamente ao atendimento de pacientes com COVID-19.

**Tabela 2** - Ocupação diária dos leitos de UTI Covid-19 da rede pública por pacientes confirmados ou suspeitos, Sergipe, 2020.

UNIDADE DE SAÚDE	TOTAL DE LEITOS	OCUPAÇÃO	TAXA DE OCUPAÇÃO (%)
HUSE	38	26	68,4
Hospital de Cirurgia - SUS	20	15	75,0
HU - Lagarto	20	8	40,0
HPM	6	6	100,0
H Regional - Estância	20	8	40,0
H Nossa Senhora da Conceição	10	10	100,0
M Nossa Senhora de Lourdes (UTIN)	6	0	0,0
H São José - SUS	6	3	50,0
H Amparo de Maria	21	3	14,3
H Renascença - SUS	18	12	66,7
H do Coração - SUS	7	7	100,0
<b>TOTAL</b>	<b>172</b>	<b>98</b>	<b>57,0</b>

Fonte: Censo Hospitalar Diário/ COE (Atualizado 01/03/2021 às 12:00)

**Tabela 3** - Ocupação diária dos leitos de UTI Covid-19 da rede privada por pacientes confirmados ou suspeitos, Sergipe, 2020.

UNIDADE DE SAÚDE	TOTAL DE LEITOS	OCUPAÇÃO	TAXA DE OCUPAÇÃO (%)
H São Lucas Adulto	30	29	96,7
H São Lucas Pediátrico	2	1	50,0
H Cirurgia - IPES	10	9	90,0
H Renascença	11	7	63,6
H Gabriel Soares Adulto	8	5	62,5
H Gabriel Soares Pediátrico	7	1	14,3
H Unimed	19	19	100,0
H Primavera	37	36	97,3
H M Santa Helena (UTIN)	6	0	0,0
<b>TOTAL</b>	<b>130</b>	<b>107</b>	<b>82,3</b>

Fonte: Censo Hospitalar Diário/ COE (Atualizado 01/03/2021 às 12:00)

## PANORAMA ASSISTENCIAL

**Tabela 4** - Distribuição de leitos de diálise e de pacientes com COVID-19 em Terapia Renal Substitutiva (TRS) na rede pública segundo unidade de saúde, Sergipe, 2021.

Hospital	Leitos Hospitalares	Leitos com ponto de diálise	Pacientes em TRS	Pacientes sem TRS	Leitos para TRS disponíveis
HUSE	37	20	8	18	11
H São José - SUS	6	5	1	2	3
H de Cirurgia - SUS	20	20	4	11	5
HU - Lagarto	20	20	0	8	12
H Nossa Senhora da Conceição	10	10	4	6	0
TOTAL	93	75	17	45	31

Fonte: Censo Hospitalar Diário/ COE (Atualizado 01/03/2021 às 12:00)

**Tabela 5** - Ocupação diária dos leitos de UTI e Enfermaria Covid-19 por município de residência, 2020.

MUNICÍPIO DE RESIDÊNCIA	ENFERMARIA		UTI		Total Geral	
	n	%	n	%	n	%
Aquidabã	4	1,7	3	1,5	7	1,6
Aracaju	174	75,7	128	62,4	302	69,4
Araújo	1	0,4	0	0,0	1	0,2
Areia Branca	0	0,0	2	1,0	2	0,5
Barra dos Coqueiros	1	0,4	2	1,0	3	0,7
Boquim	2	0,9	0	0,0	2	0,5
Campo do Brito	0	0,0	1	0,5	1	0,2
Capela	1	0,4	1	0,5	2	0,5
Carira	0	0,0	1	0,5	1	0,2
Carmópolis	0	0,0	1	0,5	1	0,2
Cedro de São João	0	0,0	1	0,5	1	0,2
Cristinápolis	1	0,4	0	0,0	1	0,2
Estância	5	2,2	3	1,5	8	1,8
Indiaroba	0	0,0	1	0,5	1	0,2
Itabaiana	3	1,3	4	2,0	7	1,6
Itabaianinha	2	0,9	0	0,0	2	0,5
Itaporanga D'Ajuda	0	0,0	1	0,5	1	0,2
Japaratuba	1	0,4	0	0,0	1	0,2
Japoatã	1	0,4	0	0,0	1	0,2
Lagarto	2	0,9	4	2,0	6	1,4
Laranjeiras	1	0,4	3	1,5	4	0,9
Malhador	1	0,4	0	0,0	1	0,2
Maruim	1	0,4	0	0,0	1	0,2
Monte Alegre	0	0,0	1	0,5	1	0,2
Neópolis	0	0,0	1	0,5	1	0,2
Nossa Senhora Aparecida	0	0,0	1	0,5	1	0,2
Nossa Senhora da Glória	2	0,9	3	1,5	5	1,1

(Continua...)

# PANORAMA ASSISTENCIAL

(Continuação...)

**Tabela 5** - Ocupação diária dos leitos de UTI e Enfermaria Covid-19 por município de residência, 2021.

MUNICÍPIO DE RESIDÊNCIA	ENFERMARIA		UTI		Total Geral	
	n	%	n	%	n	%
Nossa Senhora do Socorro	9	3,9	14	6,8	23	5,3
Pacatuba	1	0,4	0	0,0	1	0,2
Pedrinhas	1	0,4	0	0,0	1	0,2
Pirambu	0	0,0	1	0,5	1	0,2
Poço Redondo	0	0,0	1	0,5	1	0,2
Porto da Folha	1	0,4	1	0,5	2	0,5
Propriá	2	0,9	0	0,0	2	0,5
Riachão do Dantas	0	0,0	1	0,5	1	0,2
Riachuelo	0	0,0	1	0,5	1	0,2
Ribeirópolis	1	0,4	1	0,5	2	0,5
Rosário do Catete	0	0,0	1	0,5	1	0,2
Salgado	1	0,4	1	0,5	2	0,5
Santa Rosa de Lima	0	0,0	2	1,0	2	0,5
São Cristóvão	3	1,3	8	3,9	11	2,5
São Miguel do Aleixo	1	0,4	0	0,0	1	0,2
Simão Dias	3	1,3	3	1,5	6	1,4
Tobias Barreto	1	0,4	6	2,9	7	1,6
Umbaúba	1	0,4	1	0,5	2	0,5
Maceió/AL	1	0,4	0	0,0	1	0,2
Pedro Alexandre/BA	1	0,4	0	0,0	1	0,2
Salvador/BA	0	0,0	1	0,5	1	0,2
Total Geral	230	100,0	205	100,0	435	100

Fonte: Censo Hospitalar Diário/ COE (Atualizado 01/03/2021 às 12:00)

**PANORAMA ASSISTENCIAL****Tabela 6** - Síntese do fluxo diário da rede hospitalar de pacientes internados em LEITOS COVID-19 em 01/03/2021, Sergipe, 2021.

Indicadores	Número
Número de admissões de pacientes em UTI-SUS	05
Número com alta de pacientes em UTI-SUS	02
Número com óbito de pacientes em UTI-SUS	03
Número de admissões de pacientes em Enfermaria – SUS	12
Número com alta de pacientes em Enfermaria - SUS	13
Número com óbito de pacientes em Enfermaria-SUS	02
Número de admissões de pacientes em UTI-Privada	05
Número com alta de pacientes em UTI-Privada	01
Número com óbito de pacientes em UTI-Privada	01
Número de admissões de pacientes em Enfermaria-Privada	17
Número com alta de pacientes em Enfermaria-Privada	18
Número com óbito de pacientes em Enfermaria-Privada	00
Total de Admissões em UTI	10
Total de Admissões em Enfermaria	29
Total de Altas	34
Total de Óbitos	06

Fonte: Censo Hospitalar Diário/ COE (Atualizado às 12:00)

Nota: Referente à movimentação ocorrida nas últimas 24 horas em LEITOS COVID-19.

## CASOS E ÓBITOS CONFIRMADOS

**Tabela 7** - Distribuição dos casos confirmados de COVID-19 por município de residência\*.

MUNICÍPIO	CONFIRMADOS	ÓBITOS	INCIDÊNCIA POR 100.000 HAB	MORTALIDADE POR 100.000 HAB	LETALIDADE
Amparo de São Francisco	77	2	3235,3	84,0	2,6
Aquidabã	1362	21	6282,0	96,9	1,5
Aracaju	76877	1089	11562,1	163,8	1,4
Araúá	596	12	5991,8	120,6	2,0
Areia Branca	1085	23	3879,6	82,2	2,1
Barra dos Coqueiros	3471	39	11222,1	126,1	1,1
Boquim	1283	28	4769,7	11,7	2,2
Brejo Grande	238	9	2849,3	107,7	3,8
Campo do Brito	1285	15	7053,5	82,3	1,2
Canhoba	127	1	3170,2	25,0	0,8
Canindé de São Francisco	1314	13	4322,1	42,8	1,0
Capela	1314	28	3807,2	81,1	2,1
Carira	1344	26	6043,4	116,9	1,9
Carmópolis	455	24	2686,4	141,7	5,3
Cedro de São João	642	13	10857,4	219,9	2,0
Cristinápolis	467	22	2590,3	122,0	4,7
Cumbe	146	1	3651,8	25,0	0,7
Divina Pastora	527	6	10105,5	115,1	1,1
Estância	4392	107	6314,3	153,8	2,4
Feira Nova	102	5	1821,1	89,3	4,9
Frei Paulo	775	20	4982,0	128,6	2,6
Gararu	148	10	1275,8	86,2	6,8
General Maynard	180	6	5319,1	177,3	3,3
Graccho Cardoso	206	3	3537,1	51,5	1,5
Ilha das Flores	268	14	3145,2	164,3	5,2
Indiaroba	225	15	1239,7	82,6	6,7
Itabaiana	6728	126	6998,0	131,1	1,9
Itabaianinha	1442	42	3419,8	99,6	2,9
Itabi	55	1	1125,7	20,5	1,8
Itaporanga D'Ajuda	1782	40	5134,1	115,2	2,2
Japaratuba	542	30	2866,7	158,7	5,5
Japoatã	137	13	1020,2	96,8	9,5
Lagarto	4132	122	3927,0	115,9	3,0
Laranjeiras	677	28	2250,7	93,1	4,1
Macambira	279	3	4008,0	43,1	1,1
Malhada dos Bois	154	2	4163,3	54,1	1,3
Malhador	600	16	4742,0	126,5	2,7
Maruim	575	28	3329,3	162,1	4,9

(Continua...)

# CASOS E ÓBITOS CONFIRMADOS

(Continuação...)

**Tabela 7** - Distribuição dos casos confirmados de COVID-19 por município de residência\*.

MUNICÍPIO	CONFIRMADOS	ÓBITOS	INCIDÊNCIA POR 100.000 HAB	MORTALIDADE POR 100.000 HAB	LETALIDADE
Moita Bonita	819	10	7217,1	88,1	1,2
Monte Alegre de Sergipe	429	8	2827,0	52,7	1,9
Muribeca	121	10	1584,0	130,9	8,3
Neópolis	729	24	3897,8	128,3	3,3
Nossa Senhora da Aparecida	314	6	3731,0	71,3	1,9
Nossa Senhora da Glória	1705	36	4568,1	96,5	2,1
Nossa Senhora das Dores	1055	31	3937,3	115,7	2,9
Nossa Senhora de Lourdes	185	6	2847,9	92,4	3,2
Nossa Senhora do Socorro	8397	263	4521,7	141,6	3,1
Pacatuba	482	14	3315,0	96,3	2,9
Pedra Mole	84	3	2557,1	91,3	3,6
Pedrinhas	239	9	2472,8	93,1	3,8
Pinhão	116	11	1750,4	166,0	9,5
Pirambu	247	16	2639,2	171,0	6,5
Poço Redondo	384	19	1093,3	54,1	4,9
Poço Verde	1193	25	4998,5	104,7	2,1
Porto da Folha	866	19	3018,2	66,2	2,2
Propriá	1851	47	6234,0	158,3	2,5
Riachão do Dantas	868	20	4381,8	101,0	2,3
Riachuelo	434	13	4220,1	126,4	3,0
Ribeirópolis	822	20	4378,6	106,5	2,4
Rosário do Catete	415	7	3770,0	63,6	1,7
Salgado	427	20	2132,3	99,9	4,7
Santa Luzia do Itanhy	359	8	2542,3	56,7	2,2
Santa Rosa de Lima	220	5	5608,0	127,5	2,3
Santana do São Francisco	287	8	3658,8	102,0	2,8
Santo Amaro das Brotas	397	13	3267,2	107,0	3,3
São Cristóvão	5176	120	5682,1	131,7	2,3
São Domingos	352	11	3140,9	98,2	3,1
São Francisco	148	6	3914,3	158,7	4,1
São Miguel do Aleixo	300	2	7600,7	50,7	0,7
Simão Dias	1954	51	4811,7	125,6	2,6
Siriri	528	10	5886,3	111,5	1,9
Telha	261	5	8033,2	153,9	1,9
Tobias Barreto	2299	52	4376,5	99,0	2,3
Tomar do Geru	436	11	3221,3	81,3	2,5
Umbaúba	1095	27	4285,7	105,7	2,5
TOTAL	152003	2969	6530,1	127,6	2,0

Fonte: GAL/SES/COE/IBGE

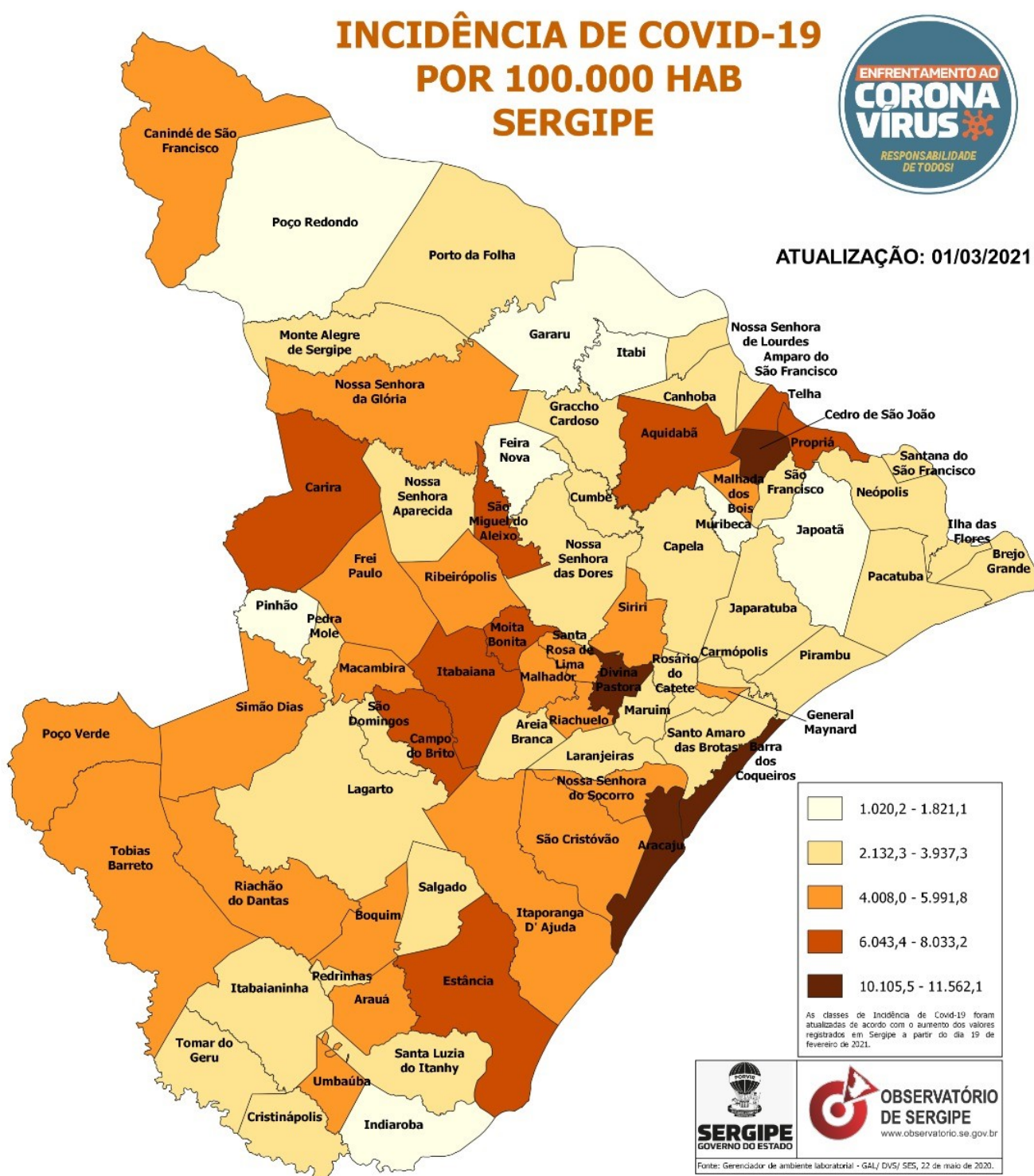
Nota 1: Os números de casos confirmados podem sofrer alteração em virtude de constatação de mudança de endereço.

Nota 2: Devido ao grande volume de exames recebidos pode haver variações na distribuição entre os municípios.



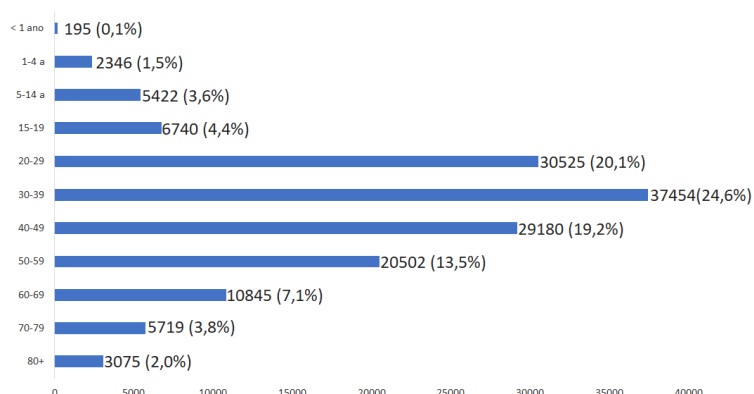
# CASOS CONFIRMADOS

**Figura 1** - Incidência da COVID-19 por município de residência. Sergipe, 2021.



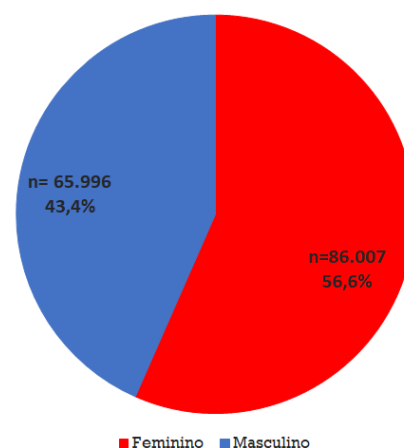
## CASOS CONFIRMADOS

**Gráfico 1** - Casos confirmados para COVID-19, segundo faixa etária, Sergipe, 2021. (N=152.003)



Fonte: GAL/SES/COE

**Gráfico 2** - Casos confirmados para COVID-19, segundo sexo, Sergipe, 2021. (N=152.003)



Fonte: GAL/SES/COE

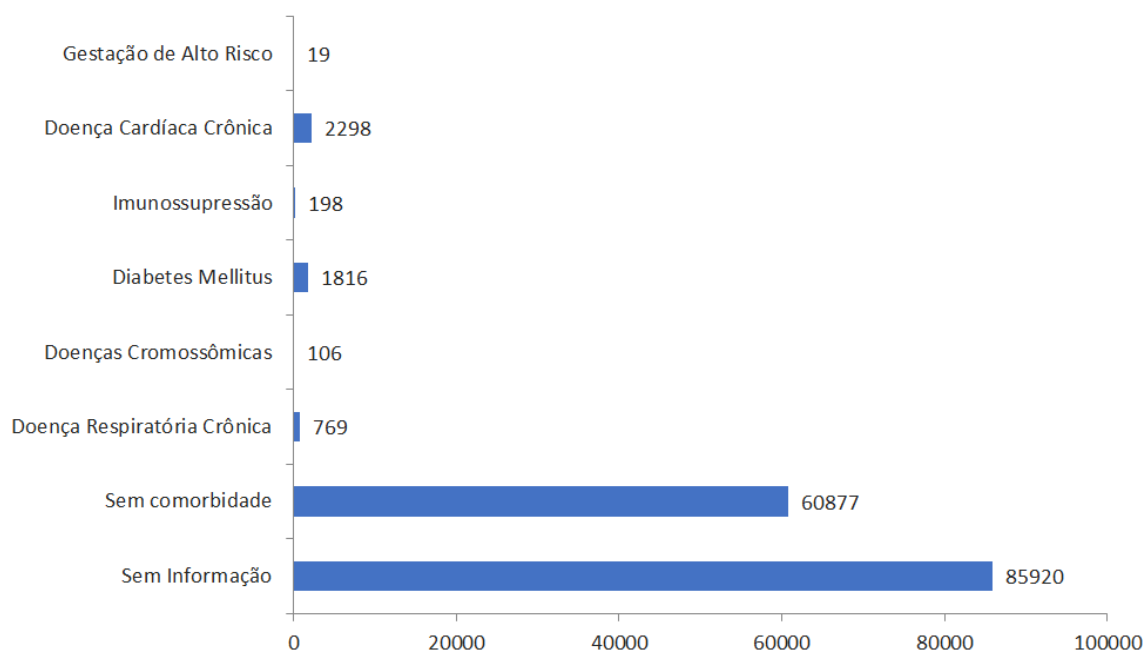
**Tabela 8** - Casos confirmados para COVID-19, segundo raça/cor, Sergipe, 2021. (N=152.003)

Raça/cor	n	%
Amarela	18892	12,4
Branca	15028	9,9
Indígena/Xocó	139	0,1
Parda	49027	32,3
Preta	4094	2,7
Ignorado	64823	42,6
TOTAL	152003	100,0

Fonte: GAL/SES/COE

## CASOS CONFIRMADOS

**Gráfico 3** - Distribuição de comorbidades para os casos confirmados de COVID-19, Sergipe, 2021. (N=152.003)



Fonte: e-SUS VE

Nota: dados sujeitos a alterações

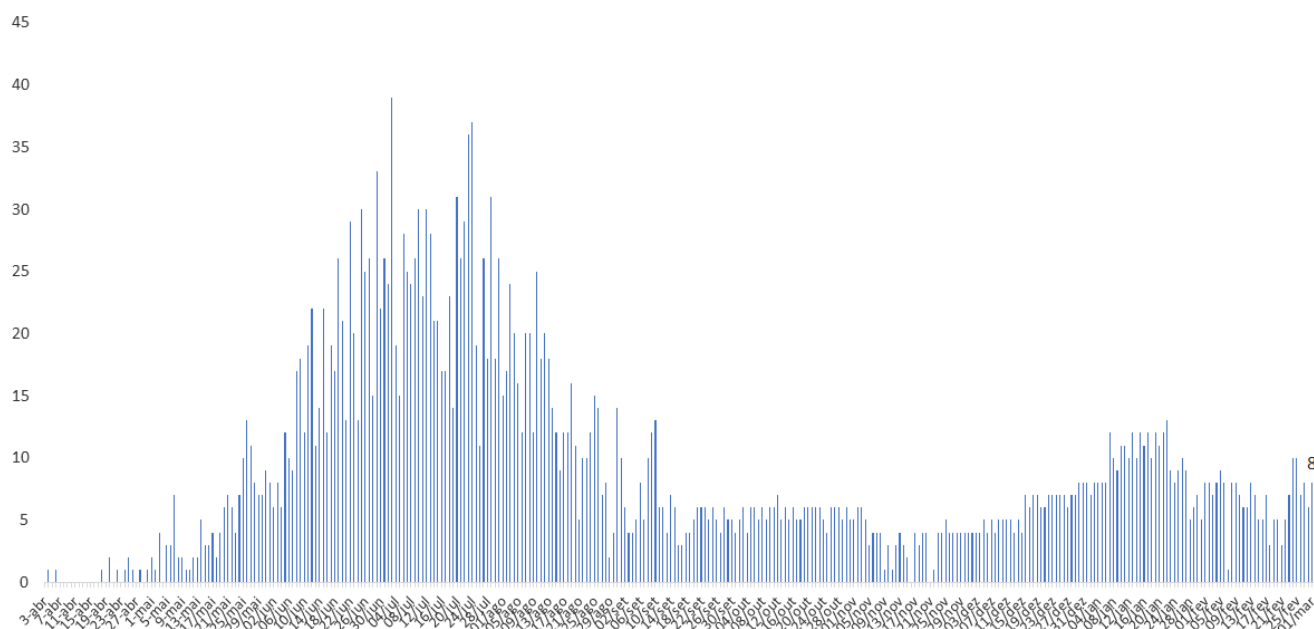
**Tabela 7** - Distribuição dos casos de SRAG notificados de 01/01/2020 a 01/03/2021, Sergipe, 2021. (N= 11.554)

Classificação final	Em branco/Ignorado	Cura	Óbito	Óbitos por outras causas	Total
Em branco/em investigação	238	3	1	0	242
SRAG por influenza	27	31	6	1	65
SRAG por outros vírus respiratórios	7	6	0	0	12
SRAG por outro agente etiológico	14	12	5	3	34
SRAG não especificado	2018	497	384	61	2960
COVID-19	3542	1441	2969	289	8241
<b>TOTAL</b>	<b>5846</b>	<b>1990</b>	<b>3365</b>	<b>354</b>	<b>11554</b>

Fonte: SIVEP Gripe

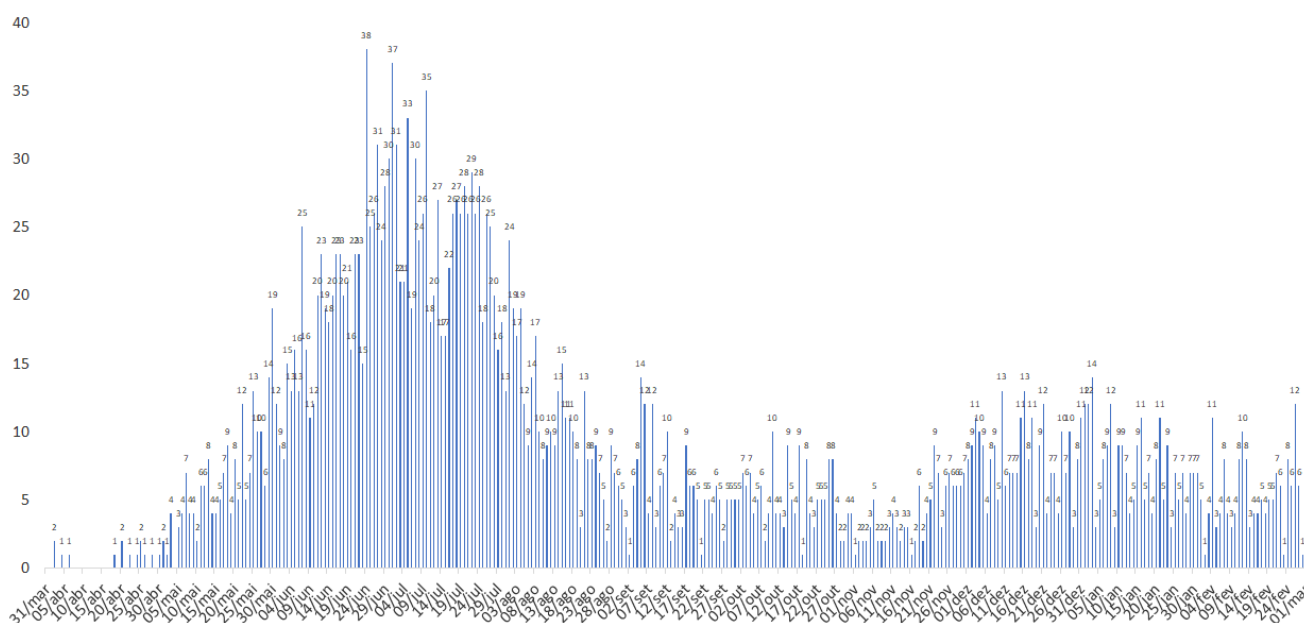
## ÓBITOS CONFIRMADOS

**Gráfico 4-** Distribuição do número de óbitos CONFIRMADOS em pacientes com COVID-19 por data de confirmação. Sergipe, 2021.



Fonte: GAL/SES/COE

**Gráfico 5** - Distribuição do número de óbitos CONFIRMADOS em pacientes com COVID-19 por data do óbito. Sergipe, 2021.

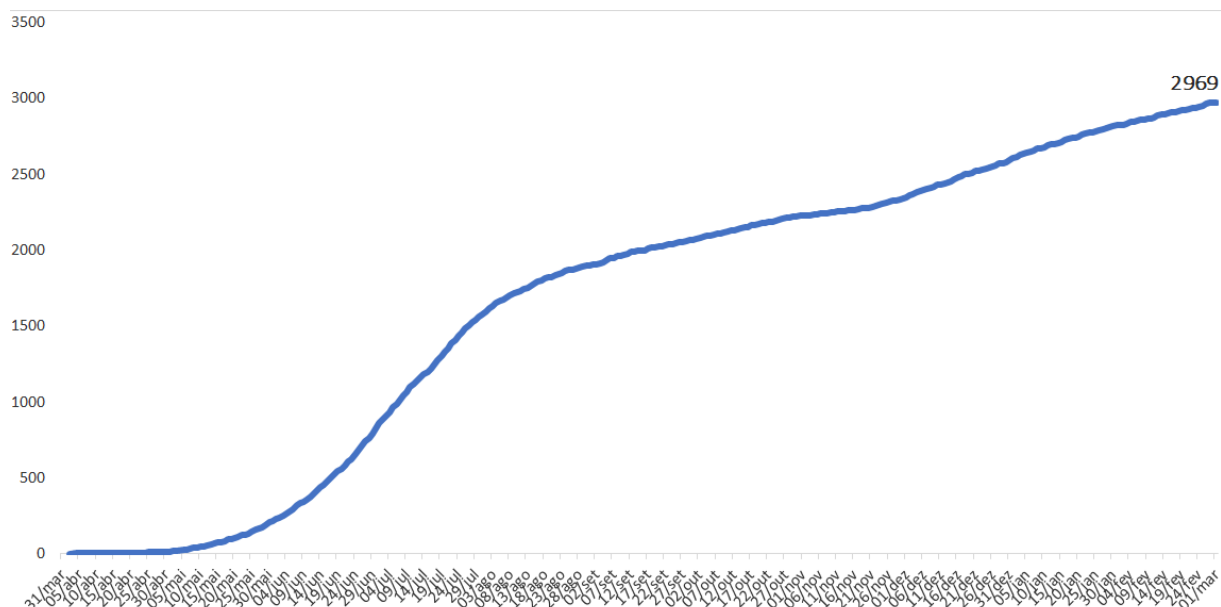


Fonte: GAL/SES/COE

Nota: pode haver alteração da curva em virtude da inclusão de óbitos ocorridos em dias anteriores e que foram confirmados pós óbito.

## ÓBITOS CONFIRMADOS

**Gráfico 6** - Evolução do número de óbitos CONFIRMADOS por COVID-19 acumulado por data de óbito. Sergipe, 2021.



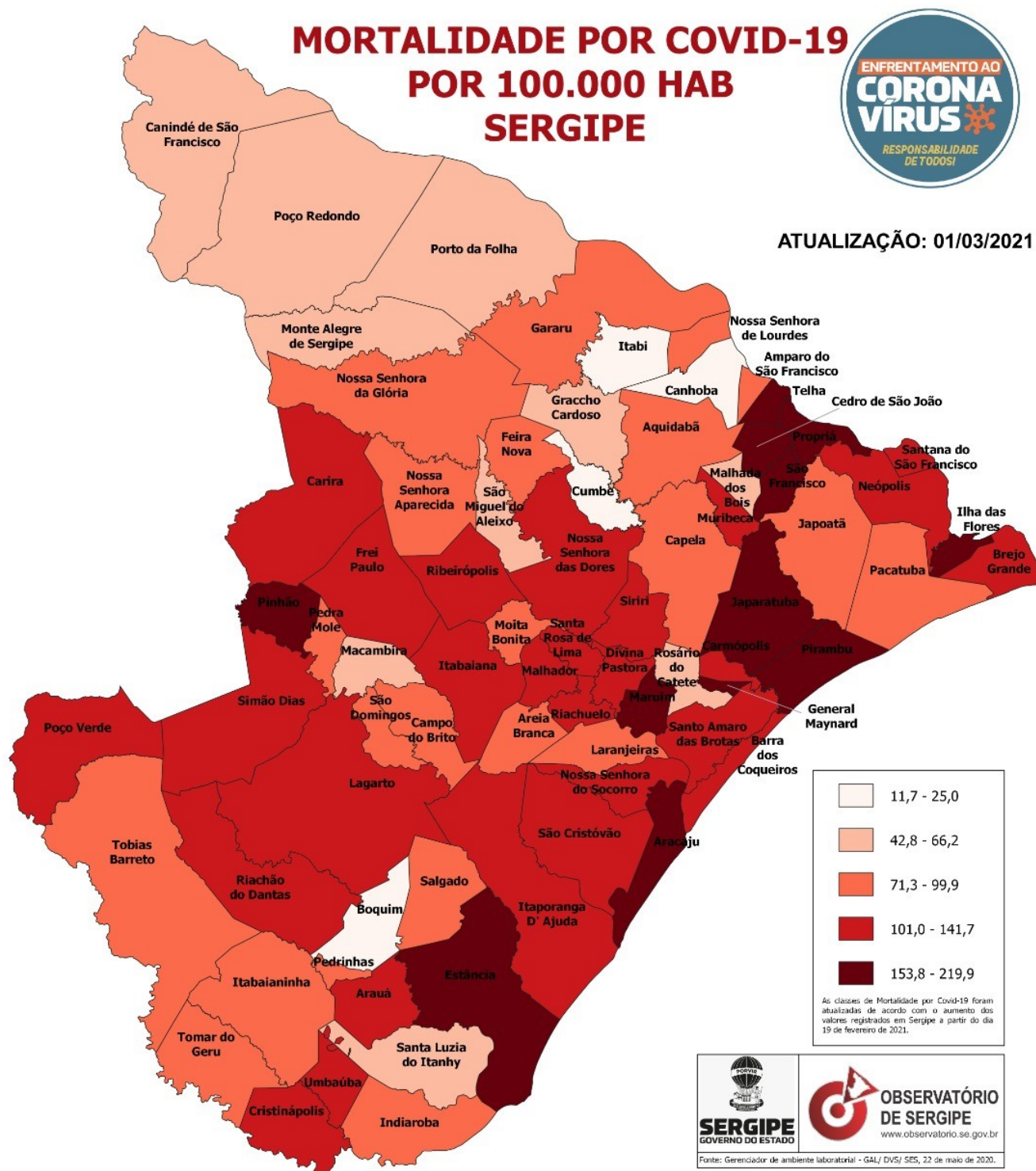
Fonte: GAL/SES/COE

Nota: pode haver alteração da curva em virtude da inclusão de óbitos ocorridos em dias anteriores e que foram confirmados pós óbito.



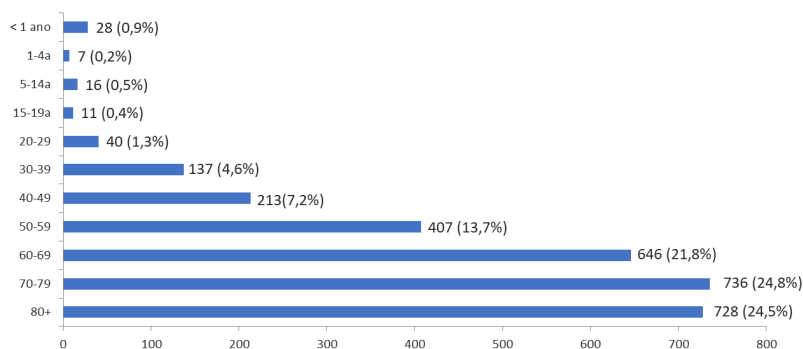
# ÓBITOS CONFIRMADOS

**Figura 2** - Mortalidade da COVID-19 por município de residência. Sergipe, 2021.



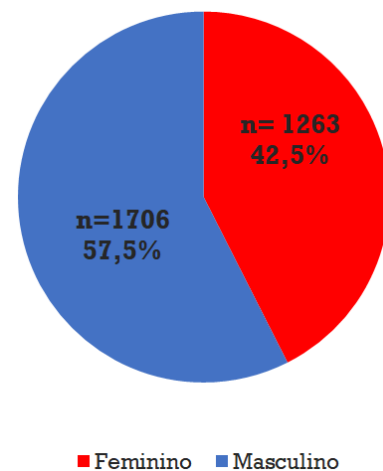
## ÓBITOS CONFIRMADOS

**Gráfico 7** - Óbitos confirmados para COVID-19, segundo faixa etária, Sergipe, 2021. (N=2.969)



Fonte: GAL/SES/COE

**Gráfico 8** - Óbitos confirmados para COVID-19, segundo sexo, Sergipe, 2021. (N=2.969)



Fonte: GAL/SES/COE

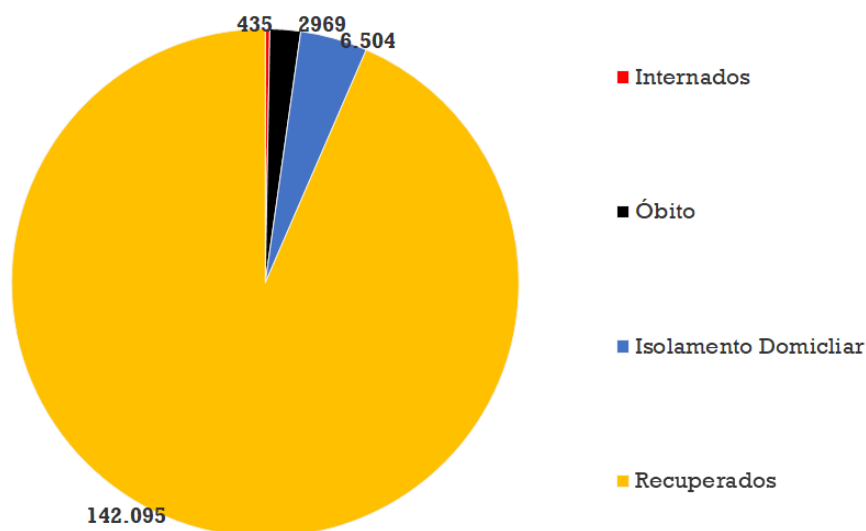
**Tabela 9** - Óbitos confirmados para COVID-19, segundo raça/cor, Sergipe, 2021. (N=2.969)

Raça/cor	n	%
Amarela	173	5,8
Branca	394	13,3
Indígena/Xocó	4	0,1
Parda	1307	44,0
Preta	185	6,2
Ignorado	906	30,5
TOTAL	2969	100,0

Fonte: GAL/SES/COE

# CASOS E ÓBITOS CONFIRMADOS

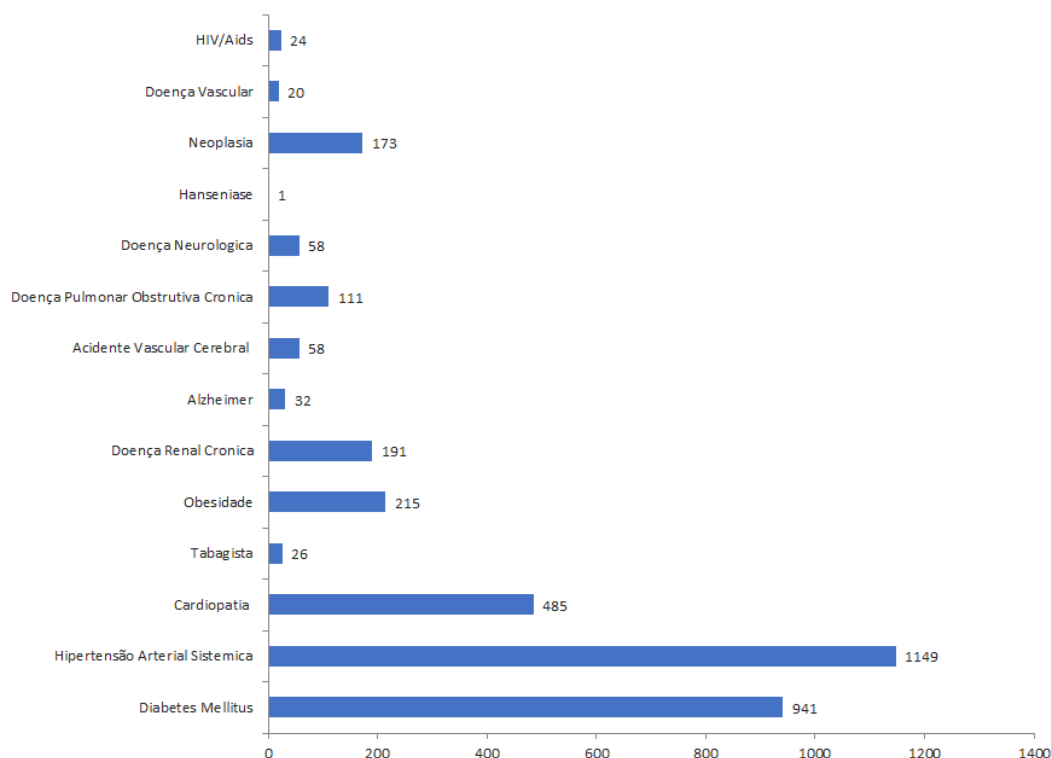
**Gráfico 9** - Evolução final dos casos de COVID-19, Sergipe, 2021. (n=152.003)



Fonte: GAL/SES/COE

Nota: dados de altas atualizados conforme informações enviadas pelos Municípios

**Gráfico 10** - Distribuição de comorbidades para os óbitos confirmados de COVID-19, Sergipe, 2021.



Fonte: GAL/SES/COE



## **ÓBITOS EM INVESTIGAÇÃO**

Mulher, 71 anos, residente em Nossa Senhora do Socorro (data do óbito: 12/02/2021)

Mulher, 28 anos, residente em Aracaju (data do óbito: 19/02/2021)

Homem, 61 anos, residente em Aracaju (data do óbito: 22/02/2021)

Mulher, 57 anos, residente em Nossa Senhora do Socorro (data do óbito: 24/02/2021)

Homem, 81 anos, residente em Siriri (data do óbito: 26/02/2021)

Homem, 28 anos, residente em Itabaiana (data do óbito: 26/02/2021)

Homem, 33 anos, residente em Campo do Brito (data do óbito: 27/02/2021)

Homem, 61 anos, residente em Aracaju (data do óbito: 28/02/2021)

Mulher, 71 anos, residente em Aracaju (data do óbito: 28/02/2021)

Mulher, 63 anos, residente em Aracaju (data do óbito: 28/02/2021)

Mulher, 63 anos, residente em São Cristóvão (data do óbito: 28/02/2021)

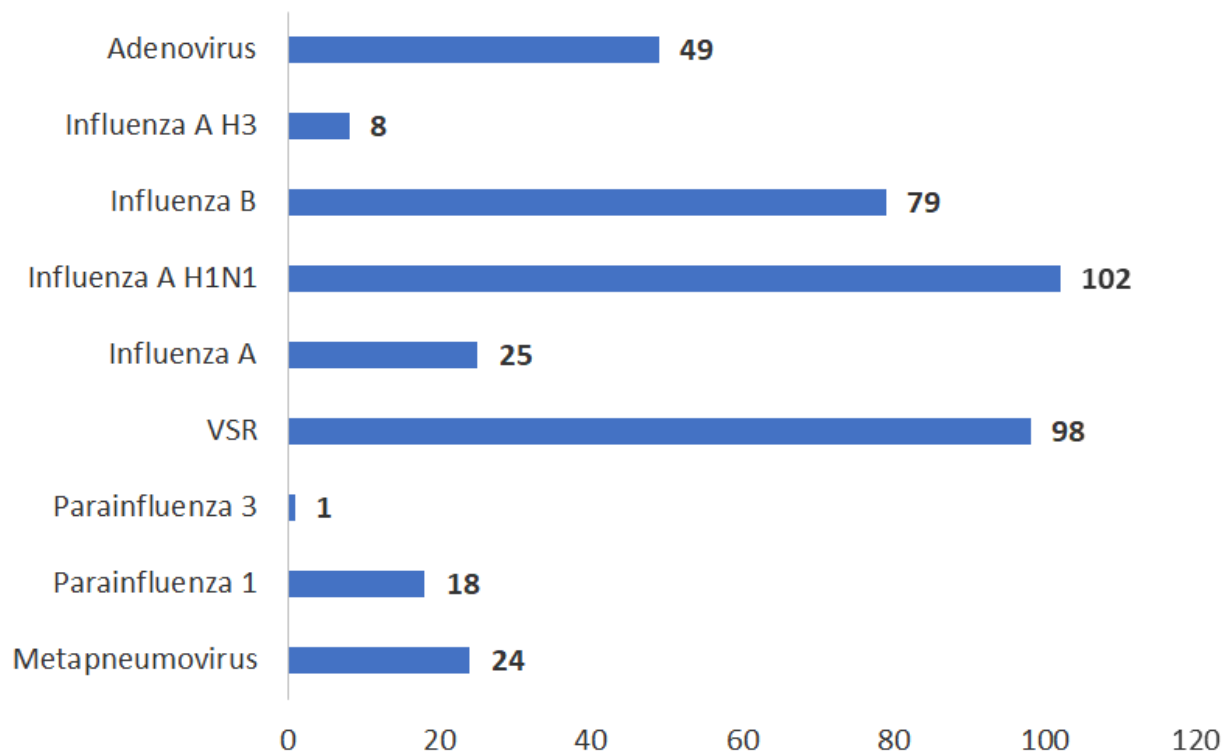
Mulher, 92 anos, residente em Aracaju (data do óbito: 28/02/2021)

Homem, 46 anos, residente em Umbaúba (data do óbito: 28/02/2021)

Mulher, 72 anos, residente em Nossa Senhora do Socorro (data do óbito: 01/03/2021)

## OUTROS VÍRUS RESPIRATÓRIOS

**Gráfico 11** - Número de casos confirmados para outros vírus respiratórios, Sergipe, 2021. (N=404).



Fonte: GAL/SES/COE

**ELABORAÇÃO:** Centro de Informações Estratégicas em Vigilância em Saúde /Diretoria de Vigilância em Saúde/Secretaria do Estado da Saúde.